

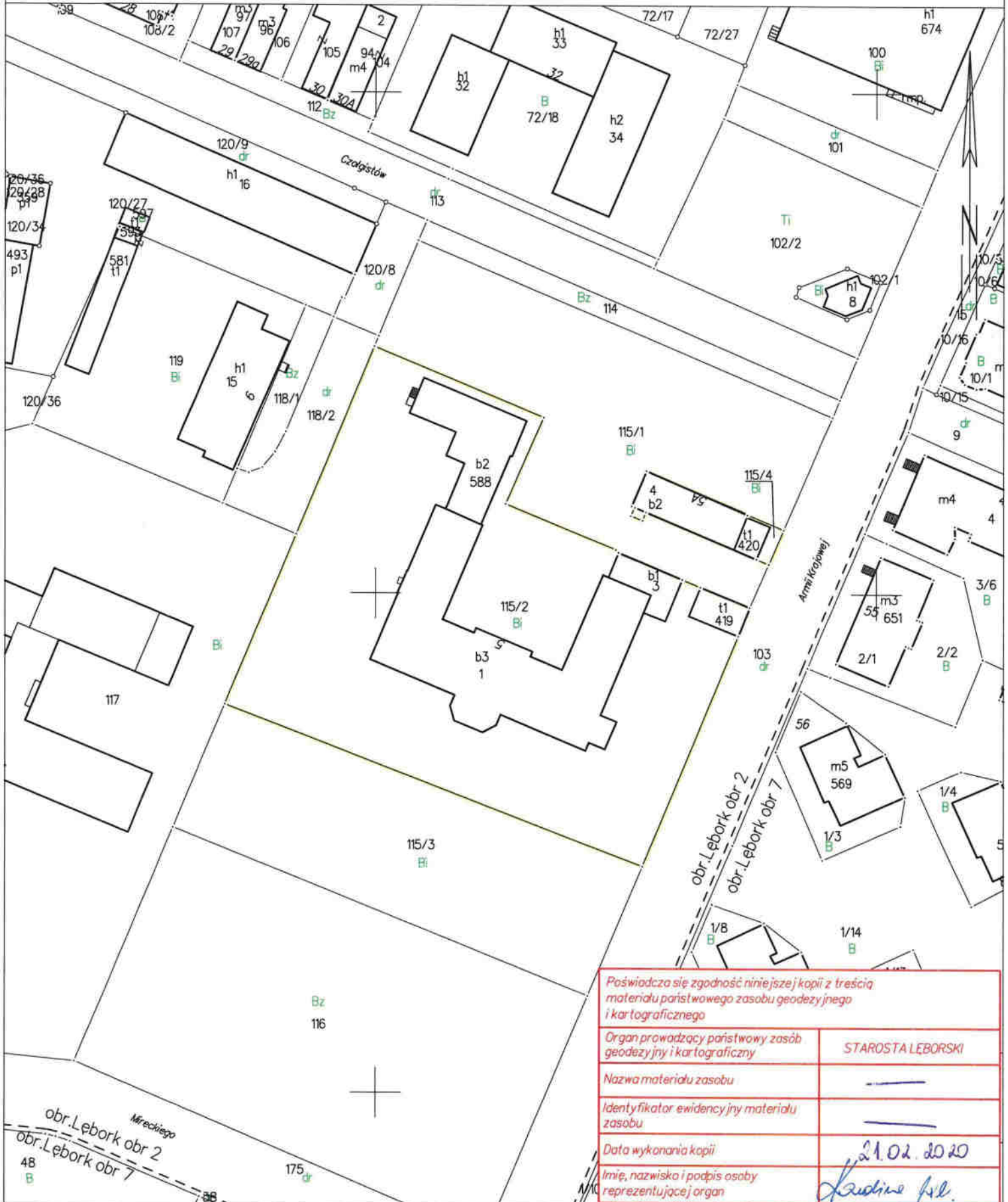
Województwo: pomorskie
Powiat: lęborski
Jednostka ewidencyjna: 220801_1, Lębork
Obręb: 0002, Lębork obr 2

MAPA EWIDENCJI GRUNTÓW
obr. Lębork obr 2 0002: dz. 115/2, 115/4

SKALA 1:1000

Poz. 1-2

POWIAT LĘBORSKI
Starostwo Powiatowe
84-300 Lębork, ul. Czolgistów 5
REGON 770979648
NIP: 8411609072



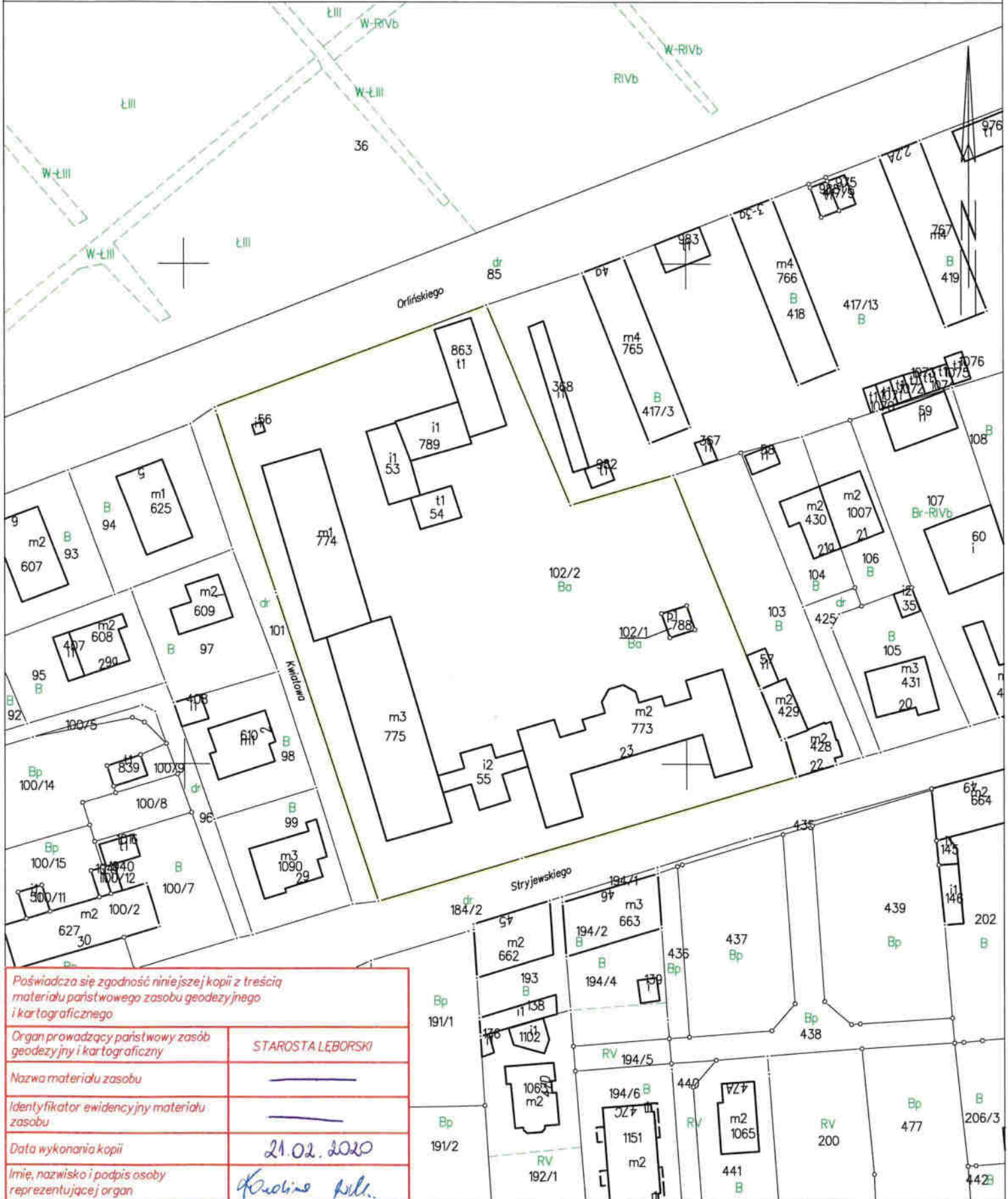
Poświadczą się zgodność niniejszej kopii z treścią materiału państwowego zasobu geodezyjnego i kartograficznego	
Organ prowadzący państwowy zasób geodezyjny i kartograficzny	STAROSTA LĘBORSKI
Nazwa materiału zasobu	—
Identyfikator ewidencyjny materiału zasobu	—
Data wykonania kopii	21.02.2020
Imię, nazwisko i podpis osoby reprezentującej organ	<i>Łudwine psł.</i>

MAPA EWIDENCJI GRUNTÓW
obr. Łębork obr 3 0003: dz. 102/2

SKALA 1:1000

Poz. 3

POWIAT ŁĘBORSKI
Starostwo Powiatowe
84-300 Łębork, ul. Czolgistów 5
REGON 770979648
NIP: 8411609072



Poświadczam zgodność niniejszej kopii z treścią materiału państwowego zasobu geodezyjnego i kartograficznego	
Organ prowadzący państwowy zasób geodezyjny i kartograficzny	STAROSTA ŁĘBORSKI
Nazwa materiału zasobu	_____
Identyfikator ewidencyjny materiału zasobu	_____
Data wykonania kopii	21.02.2020
Imię, nazwisko i podpis osoby reprezentującej organ	Kowalski p. in.

POWIAT LĘBORSKI
Starostwo Powiatowe
84-300 Lębork, ul. Czajkistów 5
REGON 770979648
NIP: 8411609072

MAPA EWIDENCJI GRUNTÓW
obr. Lębork obr 3 0003: dz. 331

SKALA 1:500

Poz. 4

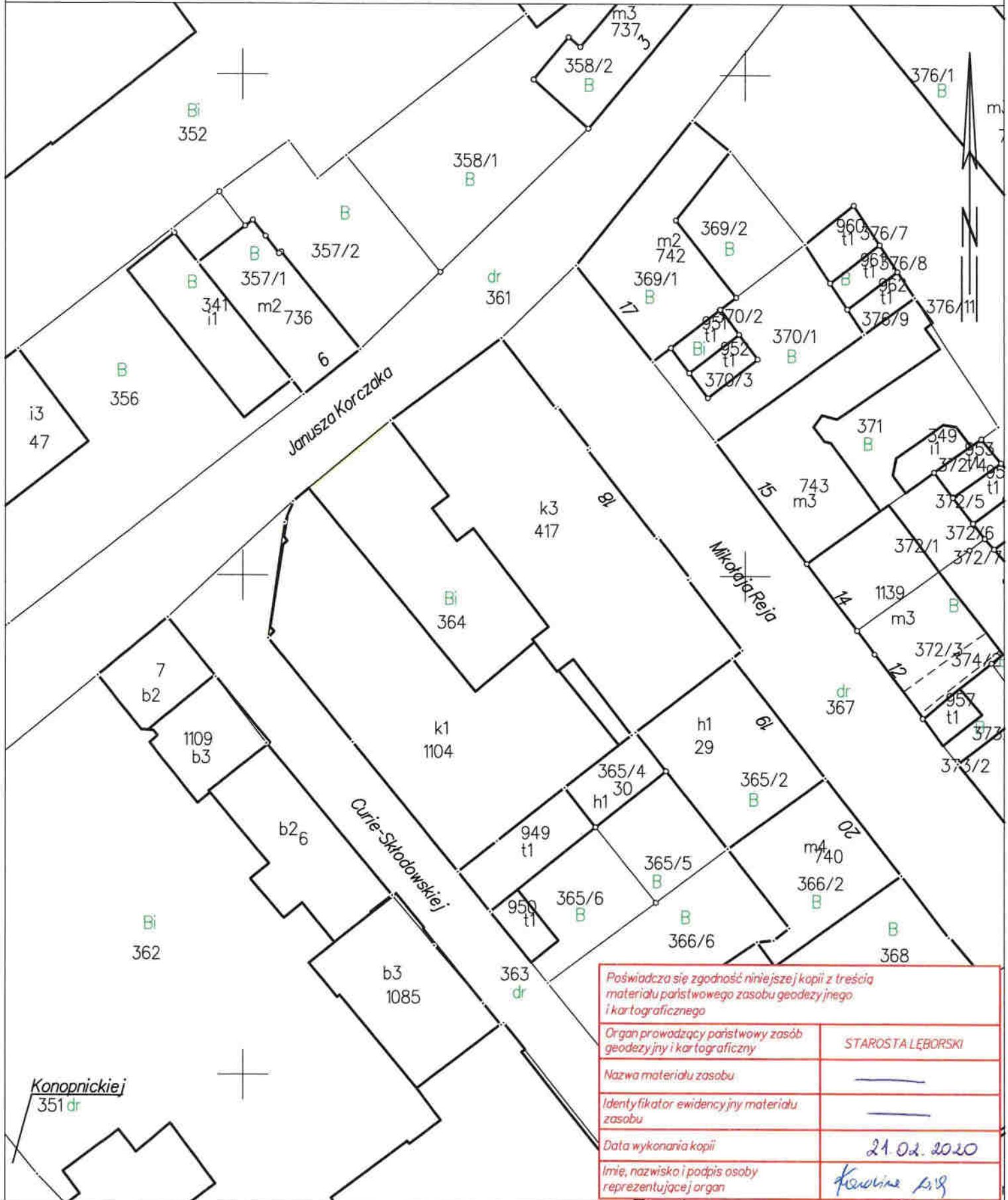


Poświadczą się zgodność niniejszej kopii z treścią materiału państwowego zasobu geodezyjnego i kartograficznego	
Organ prowadzący państwowy zasób geodezyjny i kartograficzny	STAROSTA LĘBORSKI
Nazwa materiału zasobu	_____
Identyfikator ewidencyjny materiału zasobu	_____
Data wykonania kopii	21.02.2020
Imię, nazwisko i podpis osoby reprezentującej organ	Kwałina pil.

MAPA EWIDENCJI GRUNTÓW
obr. Lębork obr 3 0003: dz. 364

SKALA 1:500

Poz. 5



Poświadczam zgodność niniejszej kopii z treścią materiału państwowego zasobu geodezyjnego i kartograficznego	
Organ prowadzący państwowy zasób geodezyjny i kartograficzny	STAROSTA LĘBORSKI
Nazwa materiału zasobu	_____
Identyfikator ewidencyjny materiału zasobu	_____
Data wykonania kopii	21.02.2020
Imię, nazwisko i podpis osoby reprezentującej organ	Kowalski P.S.

POWIAT LEBORSKI
Starostwo Powiatowe
84-300 Lebork ul. Cieszyńska 5
REGON 170979648
NIP:841809072

Województwo pomorskie
Powiat leborski
Jednostka ewidencyjna: 220801_1, Lebork
Obręb: 0005, Lebork obr 5
Działki: 63/70, 63/73

MAPA DO CEŁÓW INFORMACYJNYCH
SKALA 1:2000

Poz. 6-35

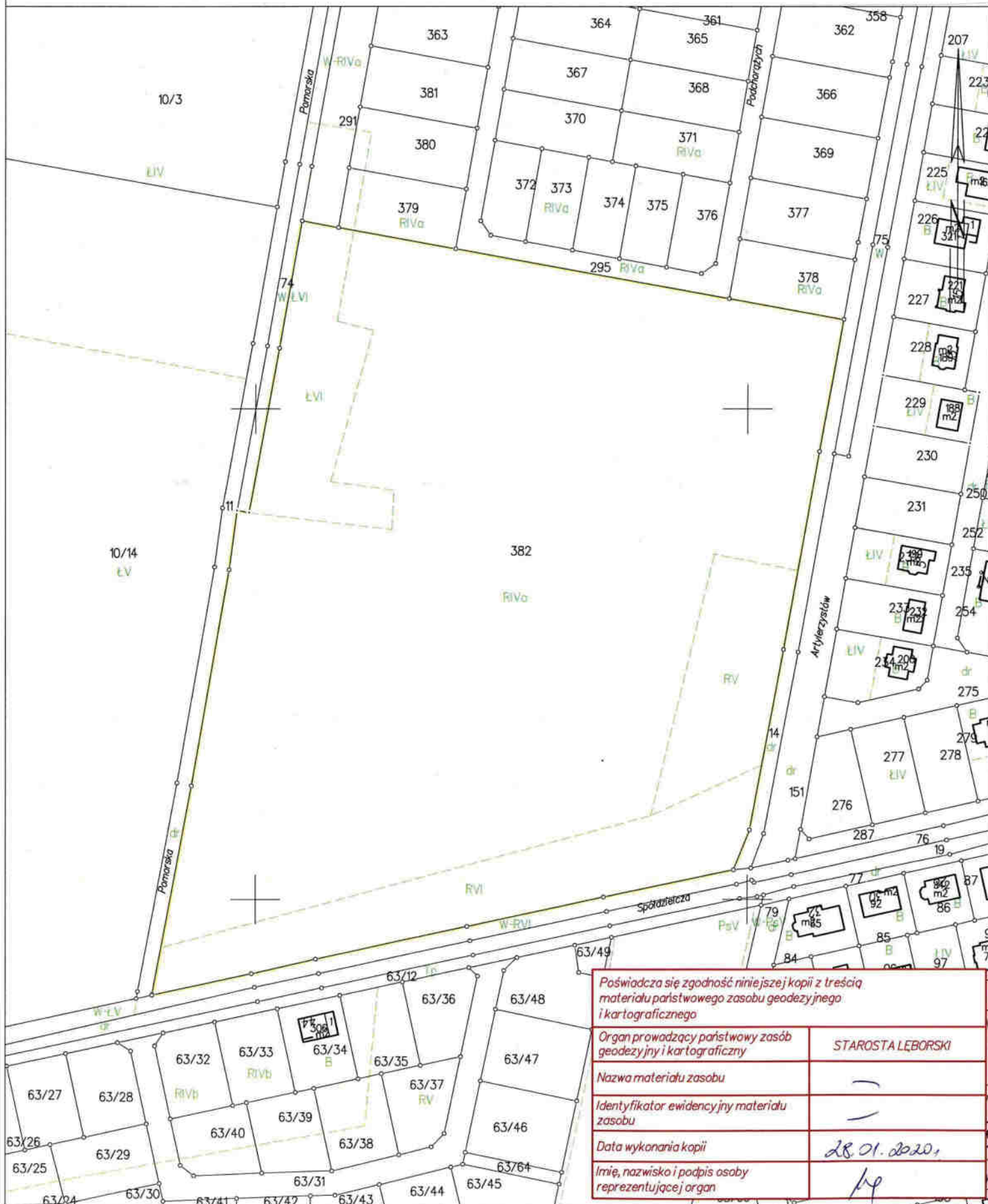


Lebork dn. 2020-02-21
Sporządził: wydruk: MARCIN JANCZAK

POWIAT LĘBORSKI
 Starostwo Powiatowe
 84-300 Lębork, ul. Czolgistów 5
 REGON 770979648
 NIP: 8411609072

MAPA EWIDENCJI GRUNTÓW
 SKALA 1:2000

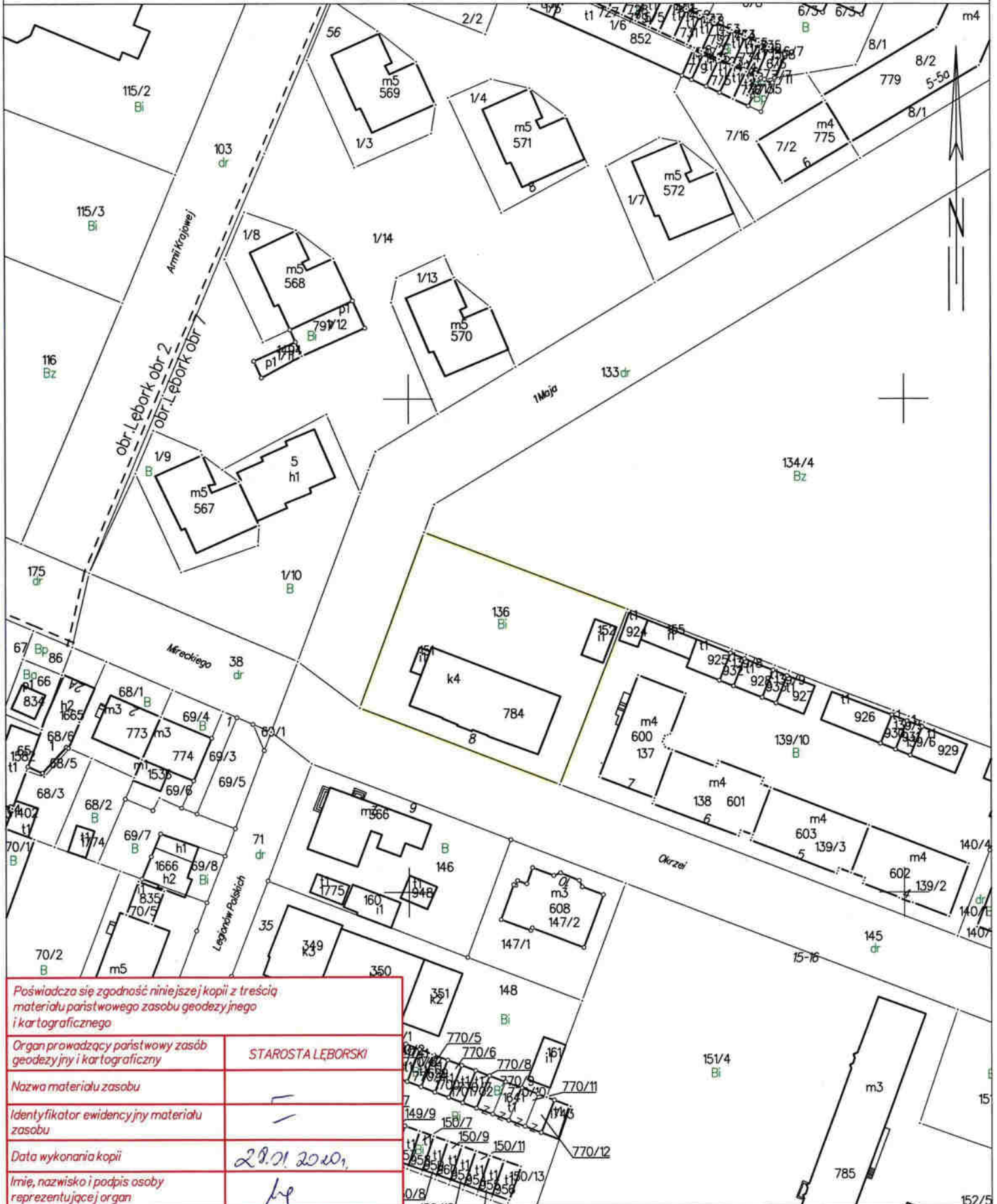
Poz. 36



Poświadczą się zgodność niniejszej kopii z treścią materiału państwowego zasobu geodezyjnego i kartograficznego	
Organ prowadzący państwowy zasób geodezyjny i kartograficzny	STAROSTA LĘBORSKI
Nazwa materiału zasobu	—
Identyfikator ewidencyjny materiału zasobu	—
Data wykonania kopii	28.01.2020.
Imię, nazwisko i podpis osoby reprezentującej organ	<i>[Signature]</i>

MAPA EWIDENCJI GRUNTÓW
 SKALA 1:1000

Poz. 37



Poświadczam zgodność niniejszej kopii z treścią materiału państwowego zasobu geodezyjnego i kartograficznego	
Organ prowadzący państwowy zasób geodezyjny i kartograficzny	STAROSTA LĘBORSKI
Nazwa materiału zasobu	
Identyfikator ewidencyjny materiału zasobu	
Data wykonania kopii	29.01.2020r.
Imię, nazwisko i podpis osoby reprezentującej organ	<i>[Signature]</i>

MAPA DO CELÓW INFORMACYJNYCH

SKALA 1:500

Układ odniesienia: PL-ETRF89, układ wsp. płaskich: PL-2000 strefa 5 (18°), układ wys.: PL-EVRF 2007-NH
obr. Lebark obr 7 0007: dz. 151/4

Poz. 38(2)

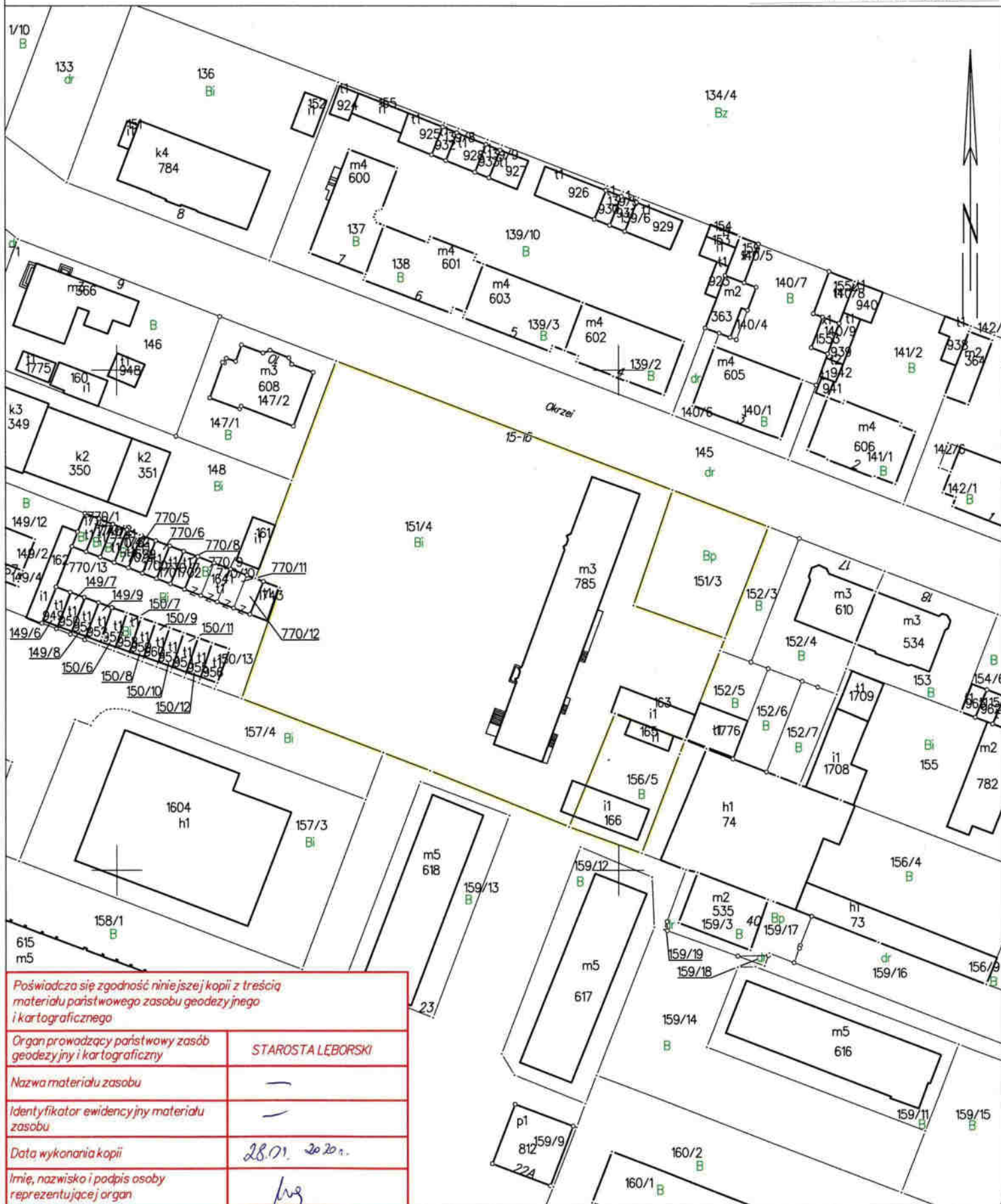


POWIAT LĘBORSKI
Starostwo Powiatowe
84-300 Lębork, ul. Czolgistów 5
REGON 770979648
NP: 8411609072

MAPA EWIDENCJI GRUNTÓW
obr. Lębork obr 7 0007: dz. 151/3, 151/4, 156/5

SKALA 1:1000

Poz. 38



Poświadczam zgodność niniejszej kopii z treścią materiału państwowego zasobu geodezyjnego i kartograficznego

Organ prowadzący państwowy zasób geodezyjny i kartograficzny	STAROSTA LĘBORSKI
Nazwa materiału zasobu	—
Identyfikator ewidencyjny materiału zasobu	—
Data wykonania kopii	28.01.2020r.
Imię, nazwisko i podpis osoby reprezentującej organ	[Signature]

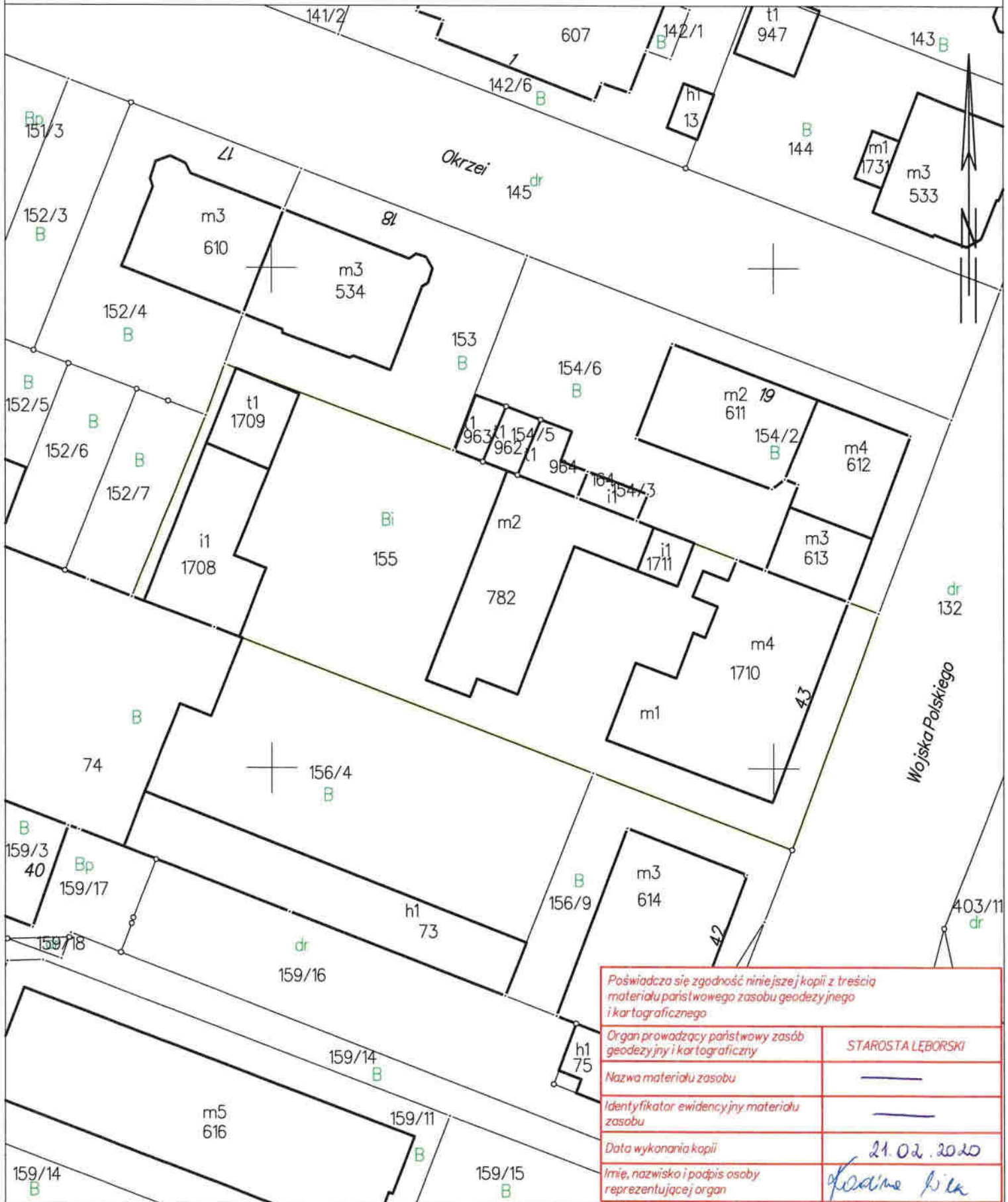
POWIAT LĘBORSKI
Starostwo Powiatowe
84-300 Lębork, ul. Czolgistów 5
REGON 770979648
NIP: 841609072

MAPA EWIDENCJI GRUNTÓW

obr. Lębork obr 7 0007: dz. 155

SKALA 1:500

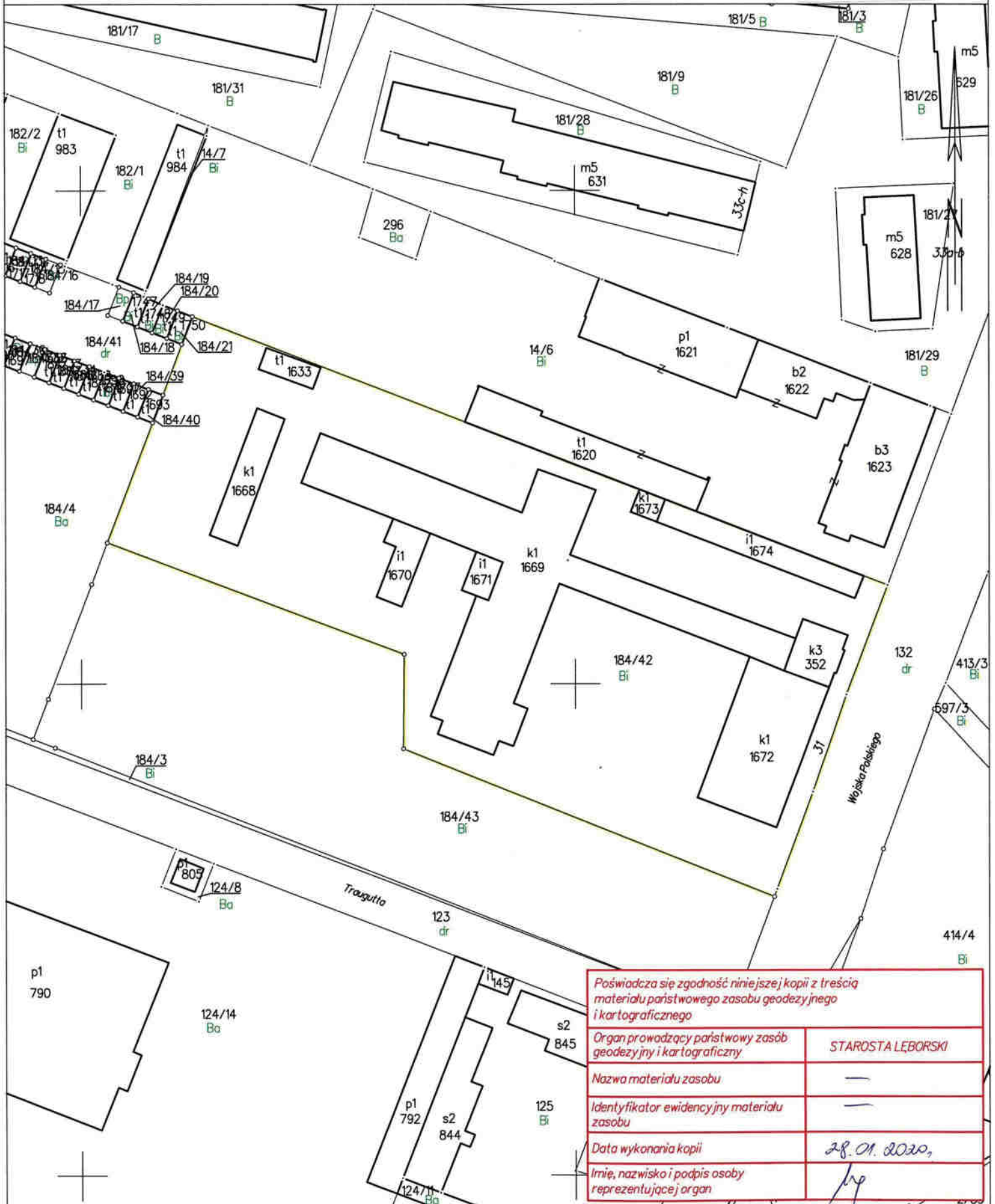
Poz. 39



Poświadczam zgodność niniejszej kopii z treścią materiału państwowego zasobu geodezyjnego i kartograficznego	
Organ prowadzący państwowy zasób geodezyjny i kartograficzny	STAROSTA LĘBORSKI
Nazwa materiału zasobu	_____
Identyfikator ewidencyjny materiału zasobu	_____
Data wykonania kopii	21.02.2020
Imię, nazwisko i podpis osoby reprezentującej organ	Krzysztof Białkowski

MAPA EWIDENCJI GRUNTÓW
 SKALA 1:1000

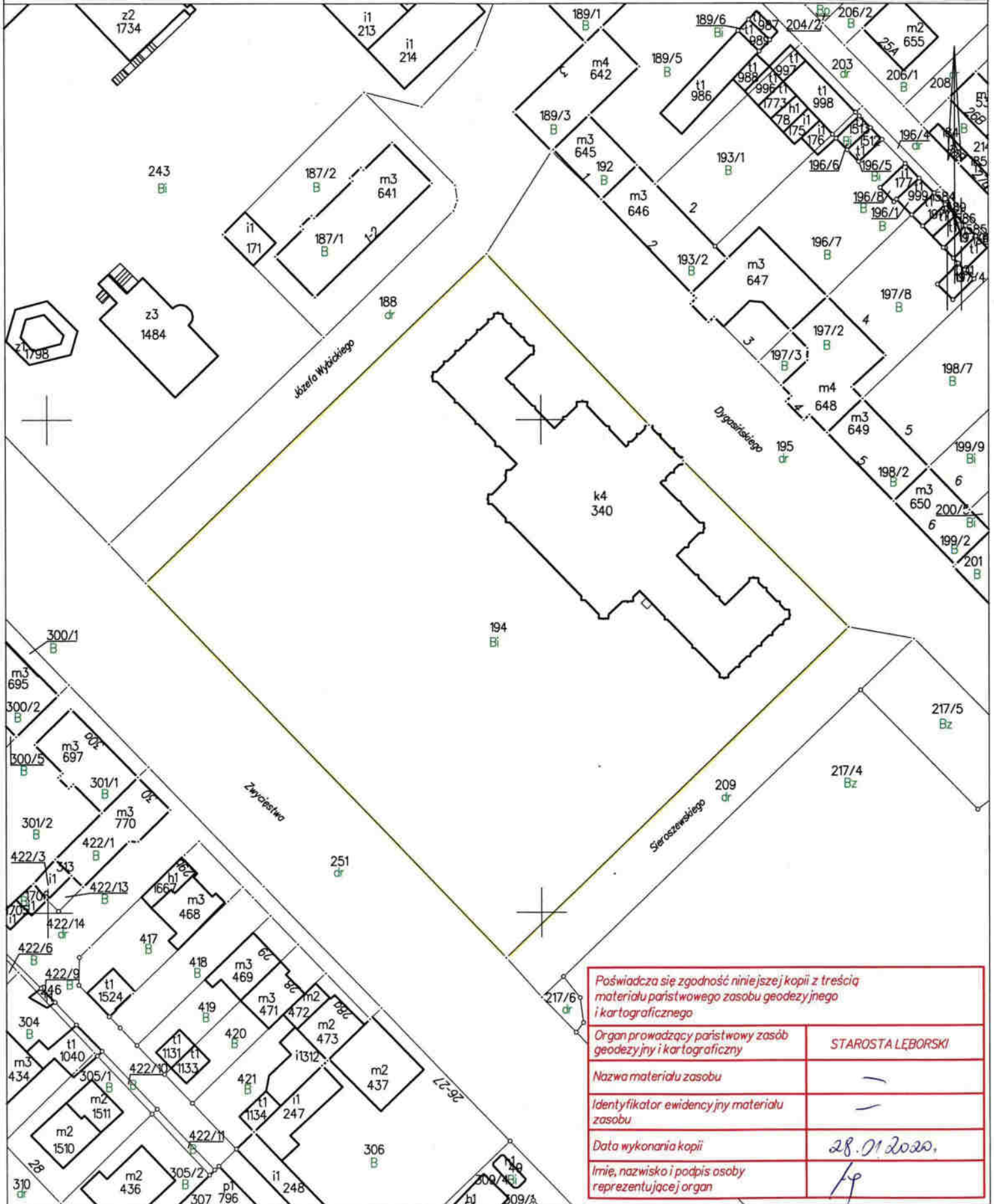
Poz. 40



Poświadczam zgodność niniejszej kopii z treścią materiału państwowego zasobu geodezyjnego i kartograficznego	
Organ prowadzący państwowy zasób geodezyjny i kartograficzny	STAROSTA LĘBORSKI
Nazwa materiału zasobu	—
Identyfikator ewidencyjny materiału zasobu	—
Data wykonania kopii	28.01.2020,
Imię, nazwisko i podpis osoby reprezentującej organ	<i>[Signature]</i>

MAPA EWIDENCJI GRUNTÓW
 SKALA 1:1000

Poz. 41



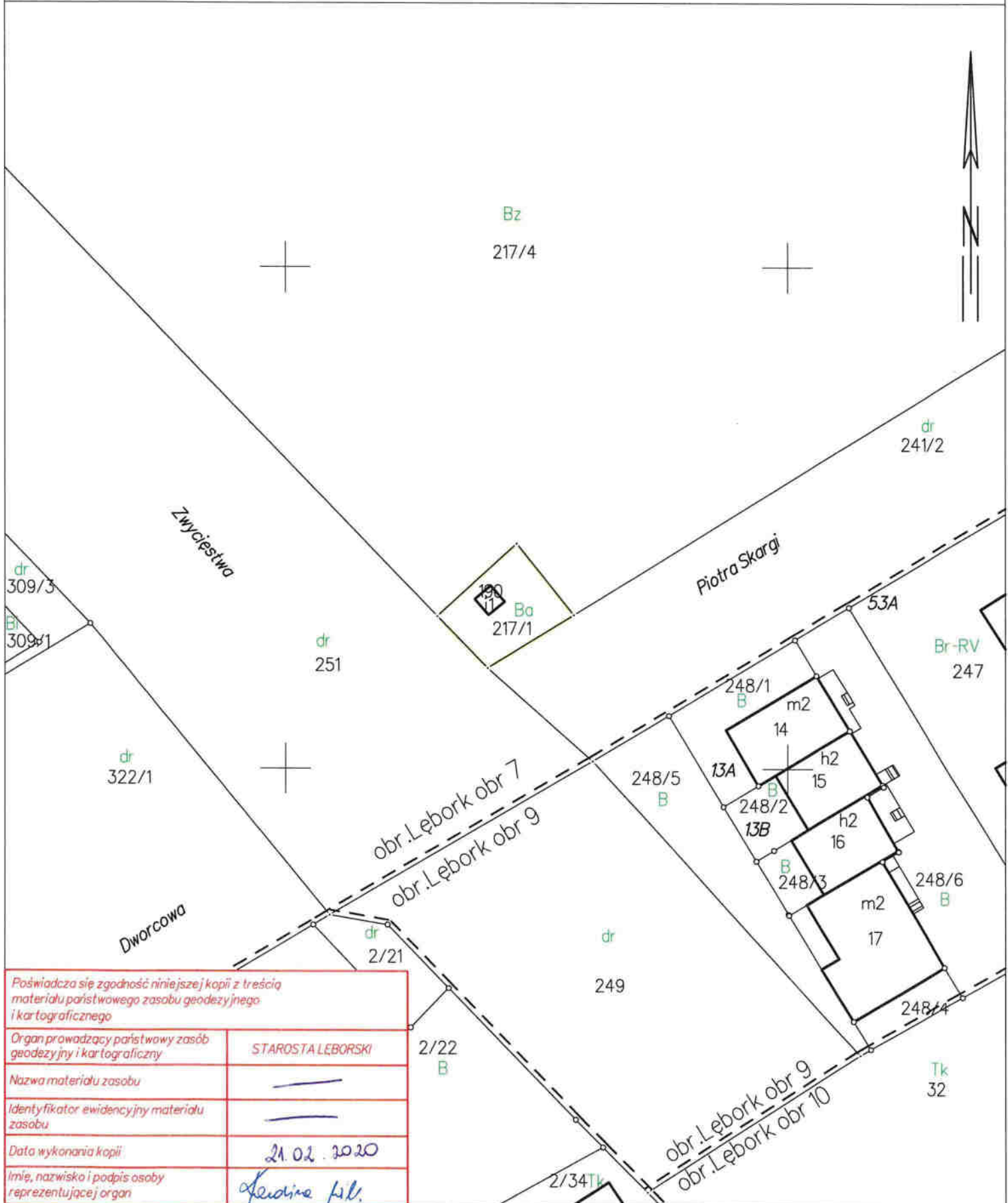
Poświadczam zgodność niniejszej kopii z treścią materiału państwowego zasobu geodezyjnego i kartograficznego	
Organ prowadzący państwowy zasób geodezyjny i kartograficzny	STAROSTA LĘBORSKI
Nazwa materiału zasobu	-
Identyfikator ewidencyjny materiału zasobu	-
Data wykonania kopii	28.01.2020.
Imię, nazwisko i podpis osoby reprezentującej organ	[Signature]

MAPA EWIDENCJI GRUNTÓW
obr. Lębork obr 7 0007: dz. 217/1

SKALA 1:500

Poz. 42

POWIAT LĘBORSKI
Starostwo Powiatowe
84-300 Lębork, ul. Czolgistów 5
REGON 770979648
NIP: 8411609072



Poświadczam zgodność niniejszej kopii z treścią
materiału państwowego zasobu geodezyjnego
i kartograficznego

Organ prowadzący państwowy zasób
geodezyjny i kartograficzny

STAROSTA LĘBORSKI

Nazwa materiału zasobu

Identyfikator ewidencyjny materiału
zasobu

Data wykonania kopii

21.02.2020

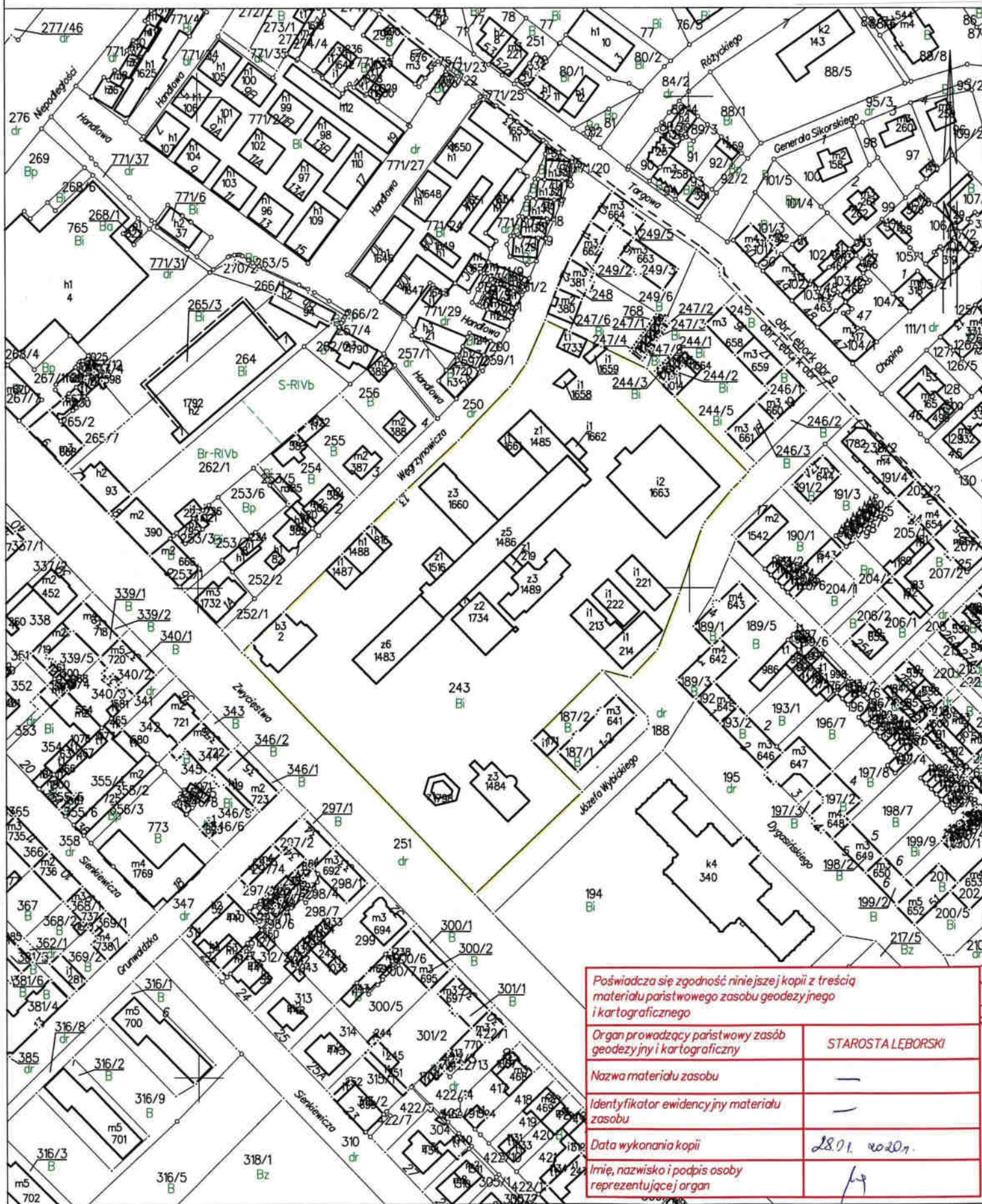
Imię, nazwisko i podpis osoby
reprezentującej organ

Alexandra Pił.

POWIAT LĘBORSKI
Starostwo Powiatowe
84-300 Lębork, ul. Czołgistów 5
REGON 770979648
NIP: 841609072

MAPA EWIDENCJI GRUNTÓW
SKALA 1:2000

Poz. 43



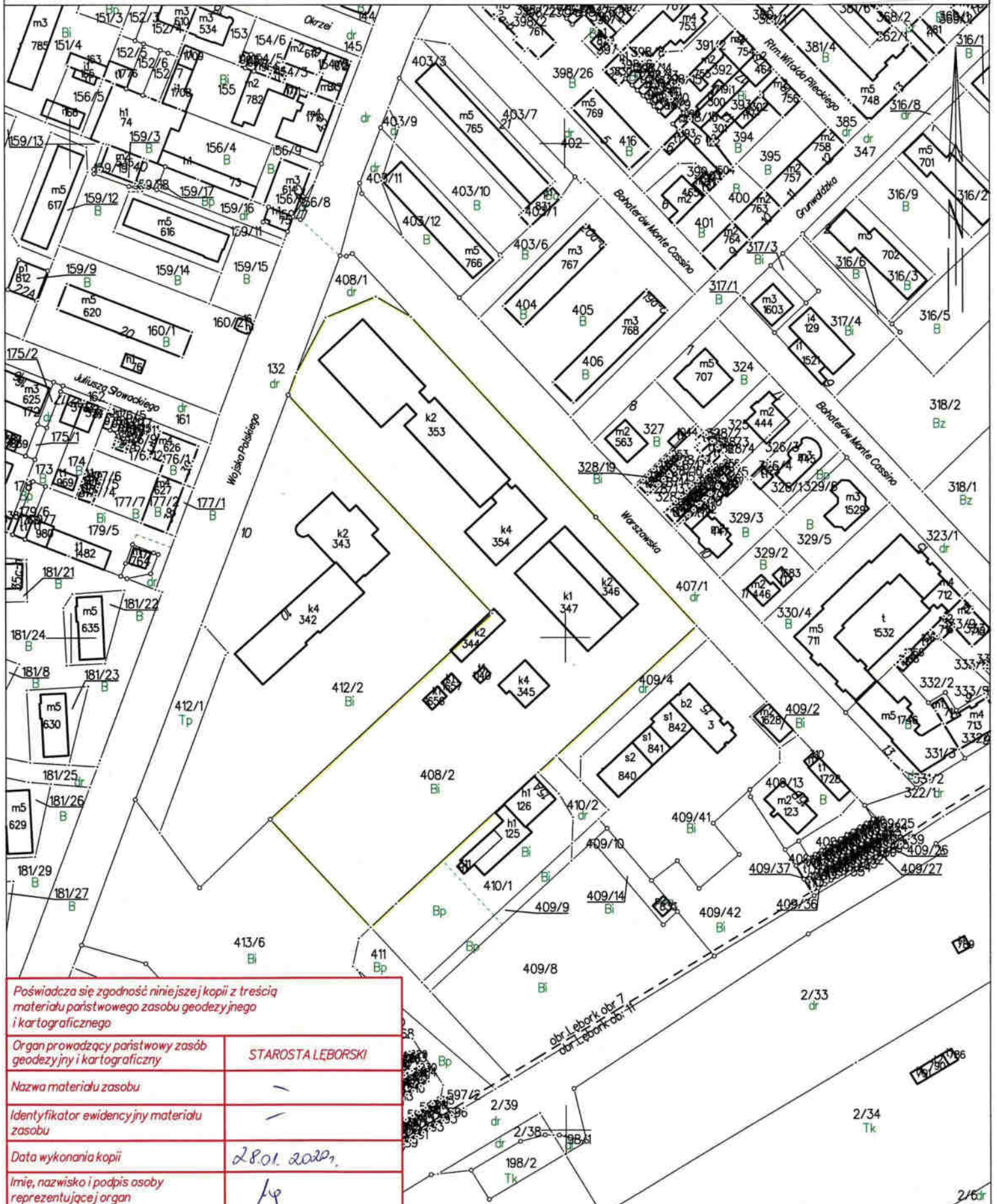
Poświadcza się zgodność niniejszej kopii z treścią materiału państwowego zasobu geodezyjnego i kartograficznego

Organ prowadzący państwowy zasób geodezyjny i kartograficzny	STAROSTA LĘBORSKI
Nazwa materiału zasobu	—
Identyfikator ewidencyjny materiału zasobu	—
Data wykonania kopii	28.01.2020r.
Imię, nazwisko i podpis osoby reprezentującej organ	

POWIAT LĘBORSKI
Starostwo Powiatowe
 84-300 Lębork, ul. Czołgistów 5
 REGON 770979648
 NIP: 841609072

MAPA EWIDENCJI GRUNTÓW
 SKALA 1:2000

Poz. 44



Poświadczam zgodność niniejszej kopii z treścią
 materiału państwowego zasobu geodezyjnego
 i kartograficznego

Organ prowadzący państwowy zasób
 geodezyjny i kartograficzny

STAROSTA LĘBORSKI

Nazwa materiału zasobu

Identyfikator ewidencyjny materiału
 zasobu

Data wykonania kopii

28.01.2020r.

Imię, nazwisko i podpis osoby
 reprezentującej organ

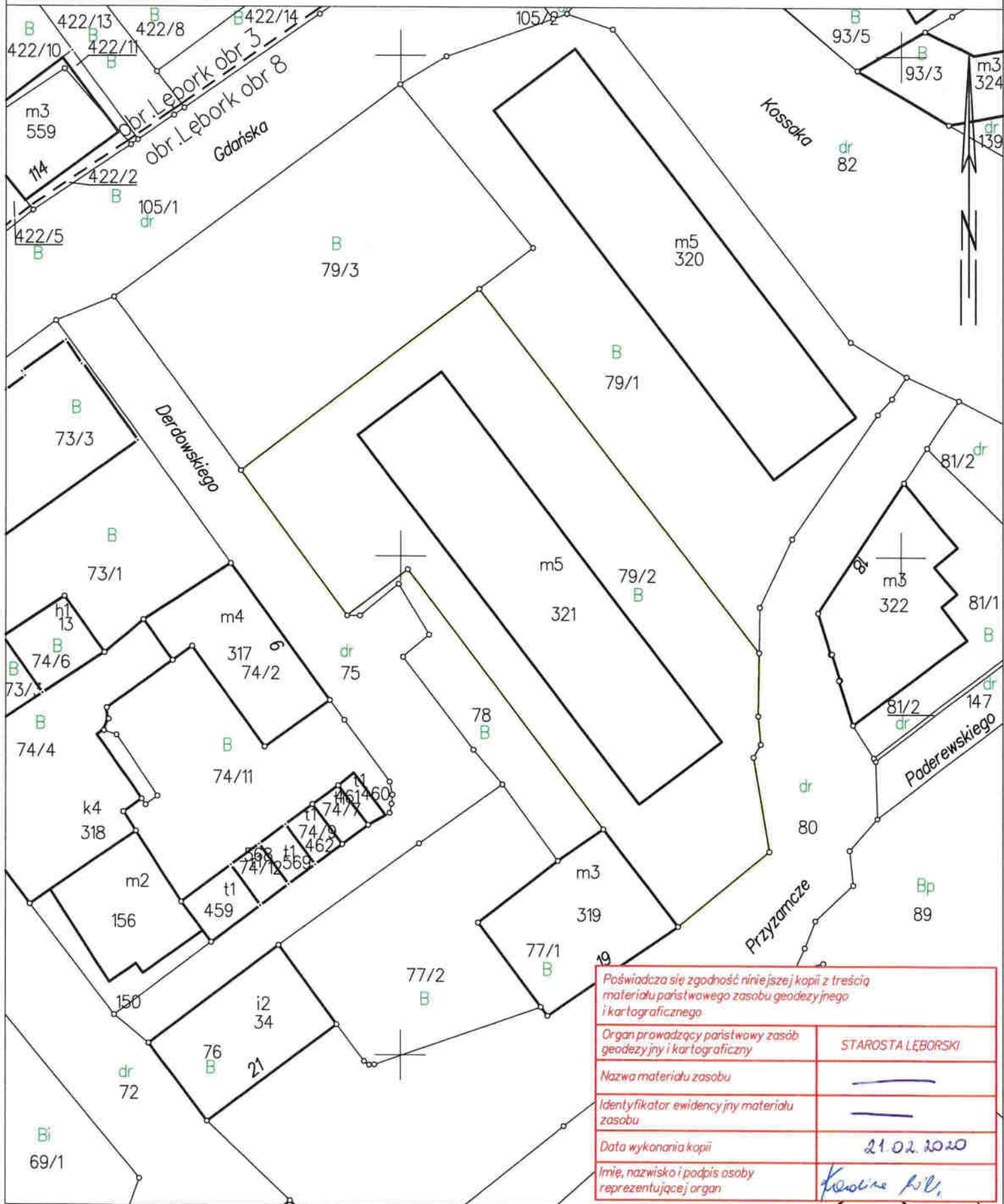
[Signature]

POWIAT LĘBORSKI
 Starostwo Powiatowe
 84-300 Lębork, ul. Czolgistów 5
 REGON 770979648
 NIP: 841609072

MAPA EWIDENCJI GRUNTÓW
 obr. Lębork obr 8 0008: dz. 79/2

SKALA 1:500

Poz. 45

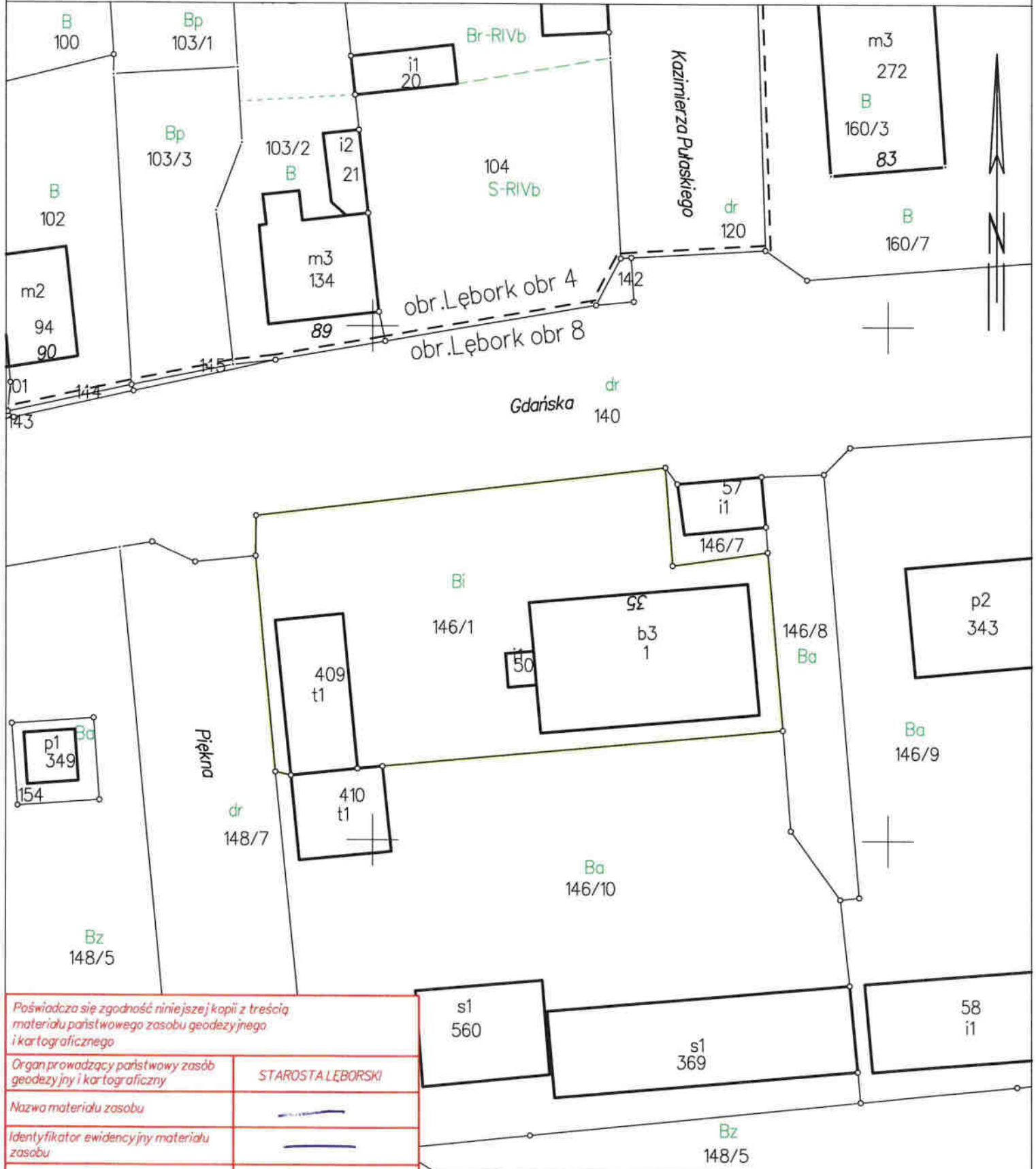


Poświadczam zgodność niniejszej kopii z treścią materiału państwowego zasobu geodezyjnego i kartograficznego	
Organ prowadzący państwowy zasób geodezyjny i kartograficzny	STAROSTA LĘBORSKI
Nazwa materiału zasobu	_____
Identyfikator ewidencyjny materiału zasobu	_____
Data wykonania kopii	21.02.2020
Imię, nazwisko i podpis osoby reprezentującej organ	Koźmiński A.S.

POWIAT LĘBORSKI
 Starostwo Powiatowe
 84-300 Lębork, ul. Czołgistów 5
 REGON 770979648
 NIP: 8411609072

MAPA EWIDENCJI GRUNTÓW
 obr. Lębork obr 8 0008: dz. 146/1
 SKALA 1:500

Poz. 46



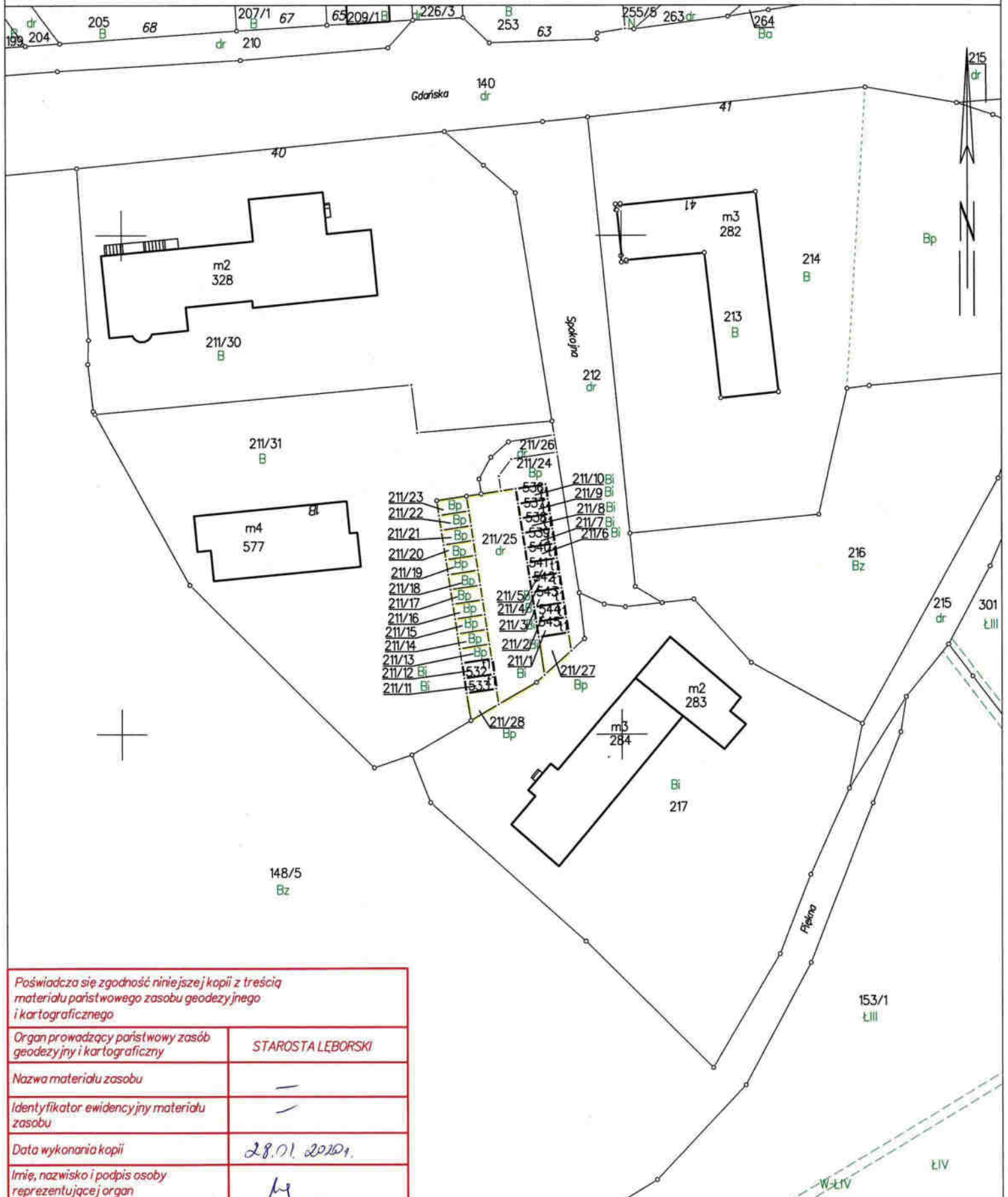
Poświadczam zgodność niniejszej kopii z treścią materiału państwowego zasobu geodezyjnego i kartograficznego	
Organ prowadzący państwowy zasób geodezyjny i kartograficzny	STAROSTA LĘBORSKI
Nazwa materiału zasobu	_____
Identyfikator ewidencyjny materiału zasobu	_____
Data wykonania kopii	21.02.2020
Imię, nazwisko i podpis osoby reprezentującej organ	Kowalski Piotr

MAPA EWIDENCJI GRUNTÓW

Poz. 47-59

SKALA 1:1000

obr. Lębork obr 8 0008: dz. 211/14, 211/15, 211/16, 211/17, 211/18, 211/19, 211/20, 211/21, 211/22, 211/23, 211/25, 211/27, 211/28

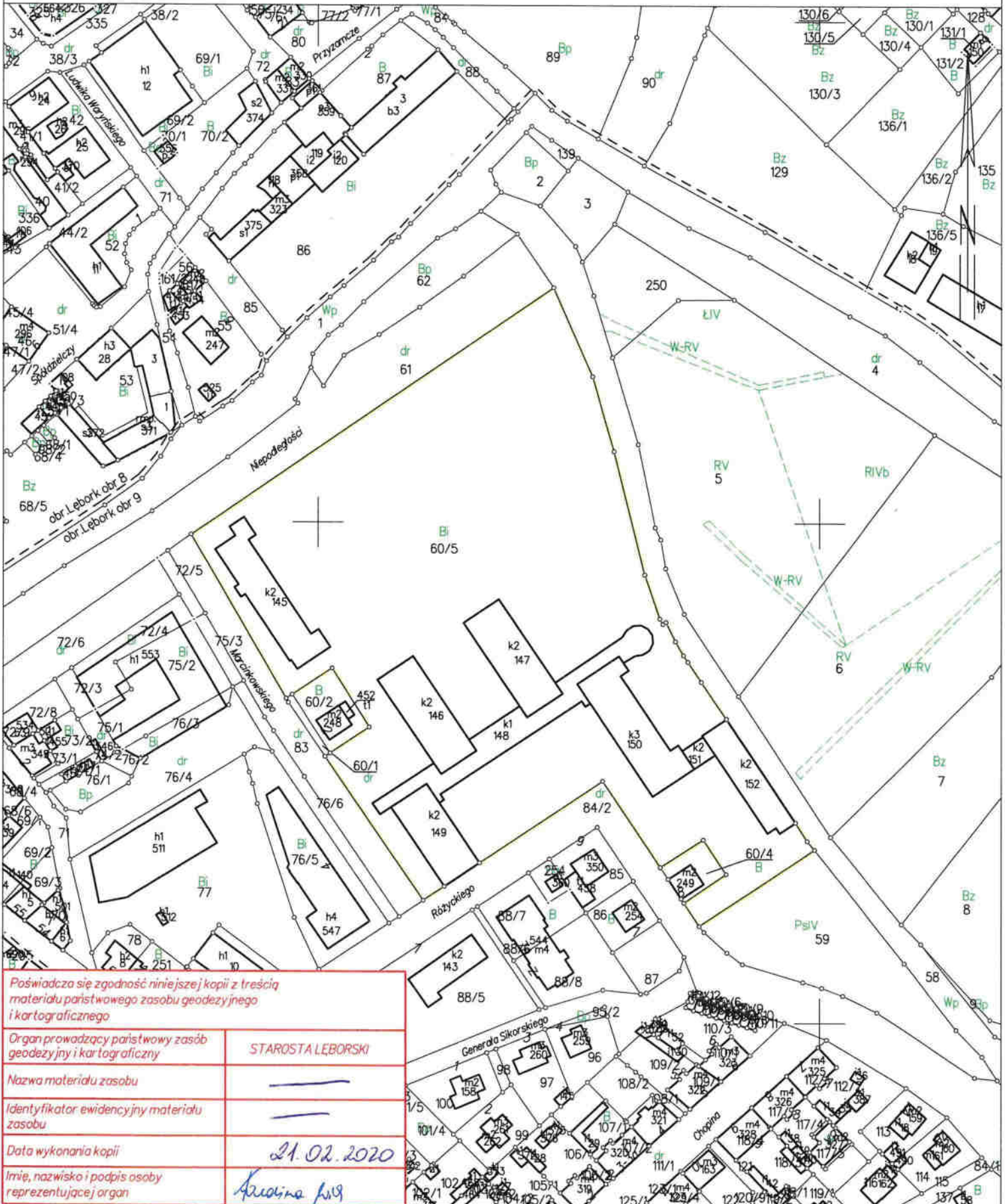


Poświadczą się zgodność niniejszej kopii z treścią materiału państwowego zasobu geodezyjnego i kartograficznego	
Organ prowadzący państwowy zasób geodezyjny i kartograficzny	STAROSTA LĘBORSKI
Nazwa materiału zasobu	—
Identyfikator ewidencyjny materiału zasobu	—
Data wykonania kopii	28.01.2021.
Imię, nazwisko i podpis osoby reprezentującej organ	<i>[Signature]</i>

MAPA EWIDENCJI GRUNTÓW
obr. Lębork obr 9 0009: dz. 60/5
SKALA 1:2000

POWIAT LĘBORSKI
Starostwo Powiatowe
84-300 Lębork, ul. Czołgistów 5
REGON 770979648
NIP: 8411609072

Poz. 60

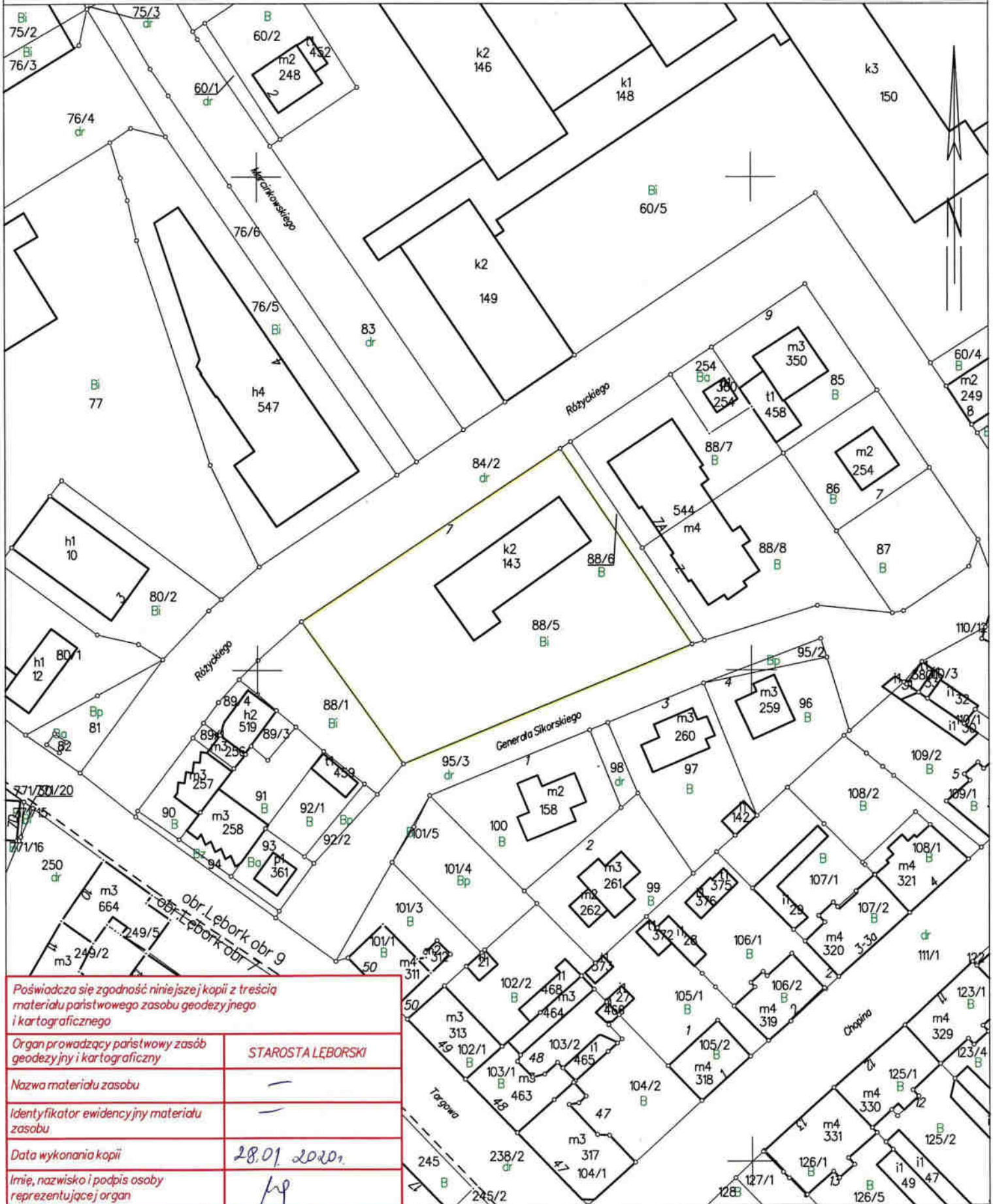


Poświadczą zgodność niniejszej kopii z treścią materiału państwowego zasobu geodezyjnego i kartograficznego	
Organ prowadzący państwowy zasób geodezyjny i kartograficzny	STAROSTA LĘBORSKI
Nazwa materiału zasobu	_____
Identyfikator ewidencyjny materiału zasobu	_____
Data wykonania kopii	21.02.2020
Imię, nazwisko i podpis osoby reprezentującej organ	<i>Andrzej Pił</i>

POWIAT LĘBORSKI
 Starostwo Powiatowe
 84-300 Lębork, ul. Czajkistów 5
 REGON 770979648
 NIP: 8411609072

MAPA ZASADNICZA
 SKALA 1:1000

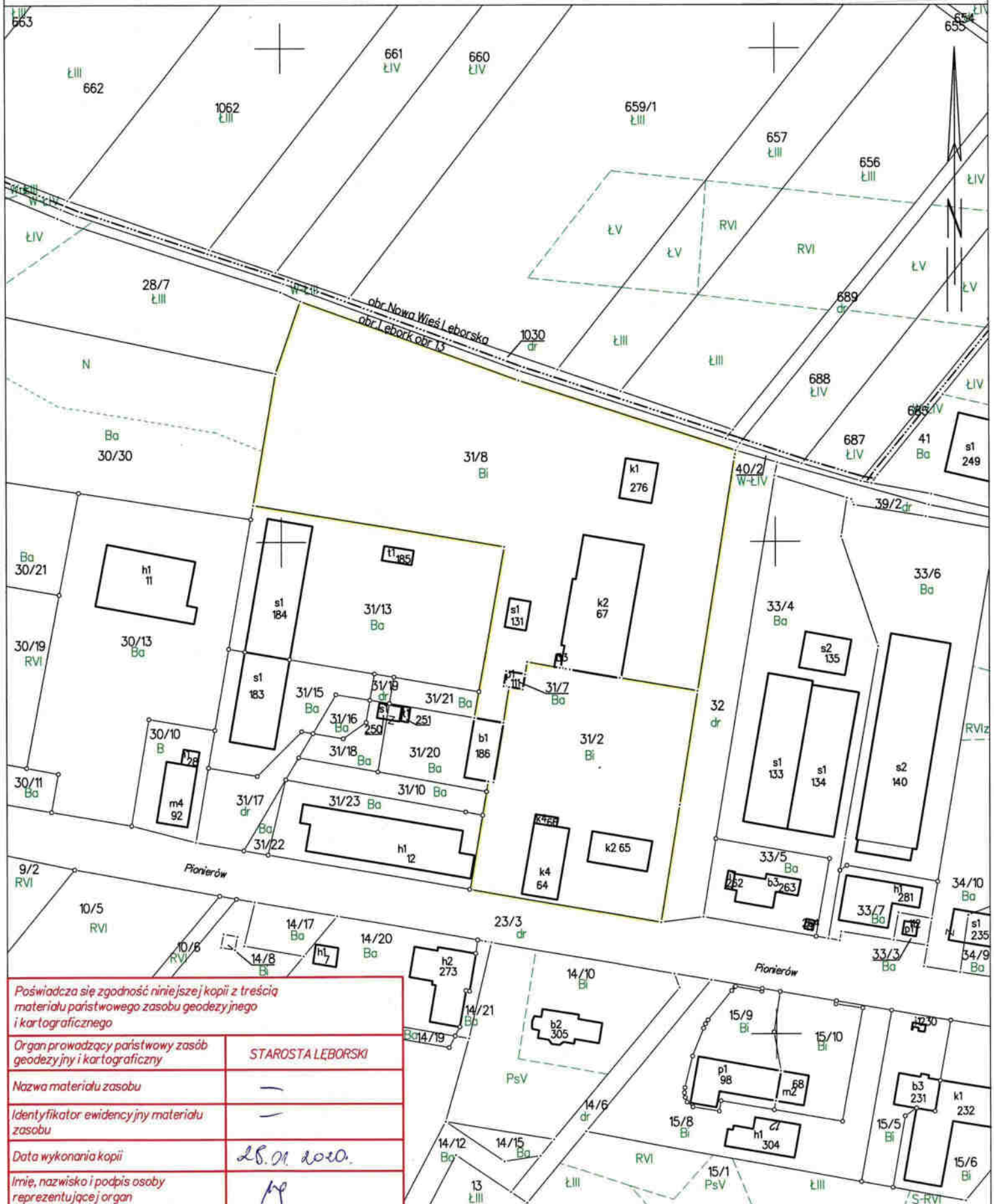
Poz. 61



Poświadczam zgodność niniejszej kopii z treścią materiału państwowego zasobu geodezyjnego i kartograficznego	
Organ prowadzący państwowy zasób geodezyjny i kartograficzny	STAROSTA LĘBORSKI
Nazwa materiału zasobu	—
Identyfikator ewidencyjny materiału zasobu	—
Data wykonania kopii	28.01.2020r.
Imię, nazwisko i podpis osoby reprezentującej organ	<i>[Signature]</i>

MAPA ZASADNICZA
 SKALA 1:2000

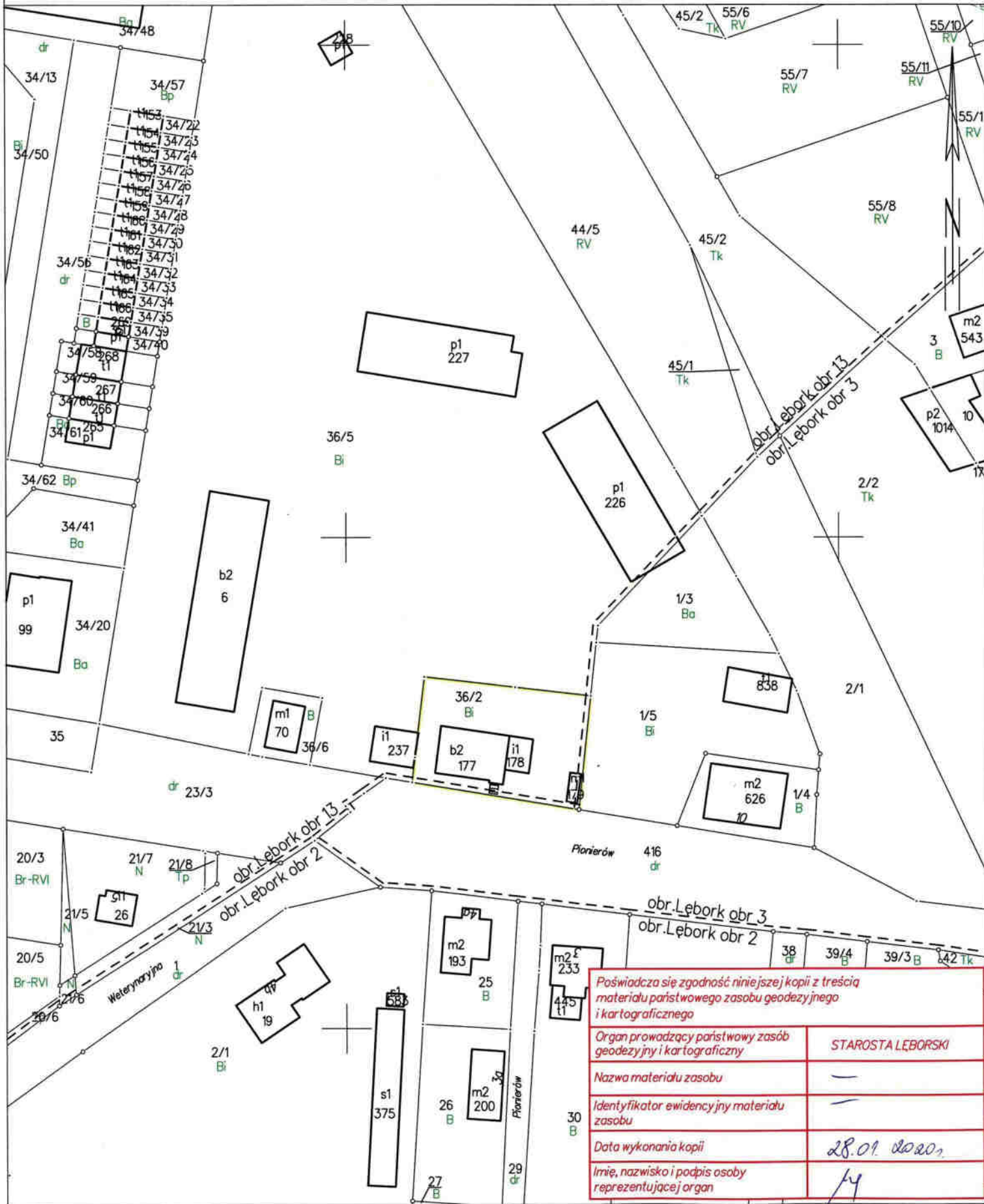
Poz. 62-63



Poświadczą się zgodność niniejszej kopii z treścią materiału państwowego zasobu geodezyjnego i kartograficznego	
Organ prowadzący państwowy zasób geodezyjny i kartograficzny	STAROSTA LĘBORSKI
Nazwa materiału zasobu	—
Identyfikator ewidencyjny materiału zasobu	—
Data wykonania kopii	28.01.2020.
Imię, nazwisko i podpis osoby reprezentującej organ	<i>[Signature]</i>

MAPA ZASADNICZA
 SKALA 1:1000

Poz. 64



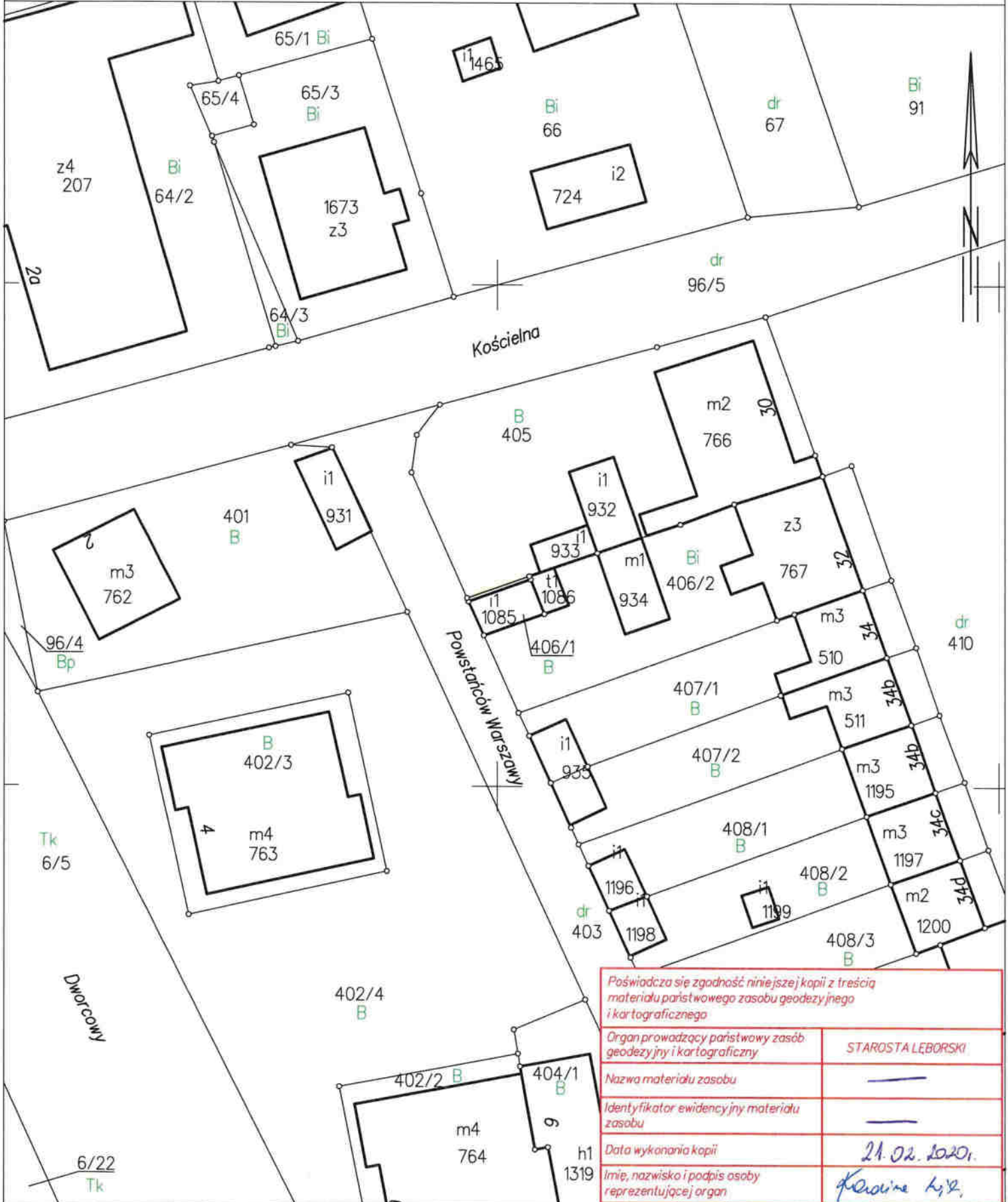
Poświadczam zgodność niniejszej kopii z treścią materiału państwowego zasobu geodezyjnego i kartograficznego	
Organ prowadzący państwowy zasób geodezyjny i kartograficzny	STAROSTA LĘBORSKI
Nazwa materiału zasobu	—
Identyfikator ewidencyjny materiału zasobu	—
Data wykonania kopii	28.01.2020
Imię, nazwisko i podpis osoby reprezentującej organ	[Signature]

POWIAT ŁĘBORSKI
 Starostwo Powiatowe
 84-300 Łębork, ul. Czołgistów 5
 REGON 770979648
 NP: 8411609072

MAPA EWIDENCJI GRUNTÓW
 obr. Łeba obr 10001: dz. 406/1

SKALA 1:500

Poz. 65

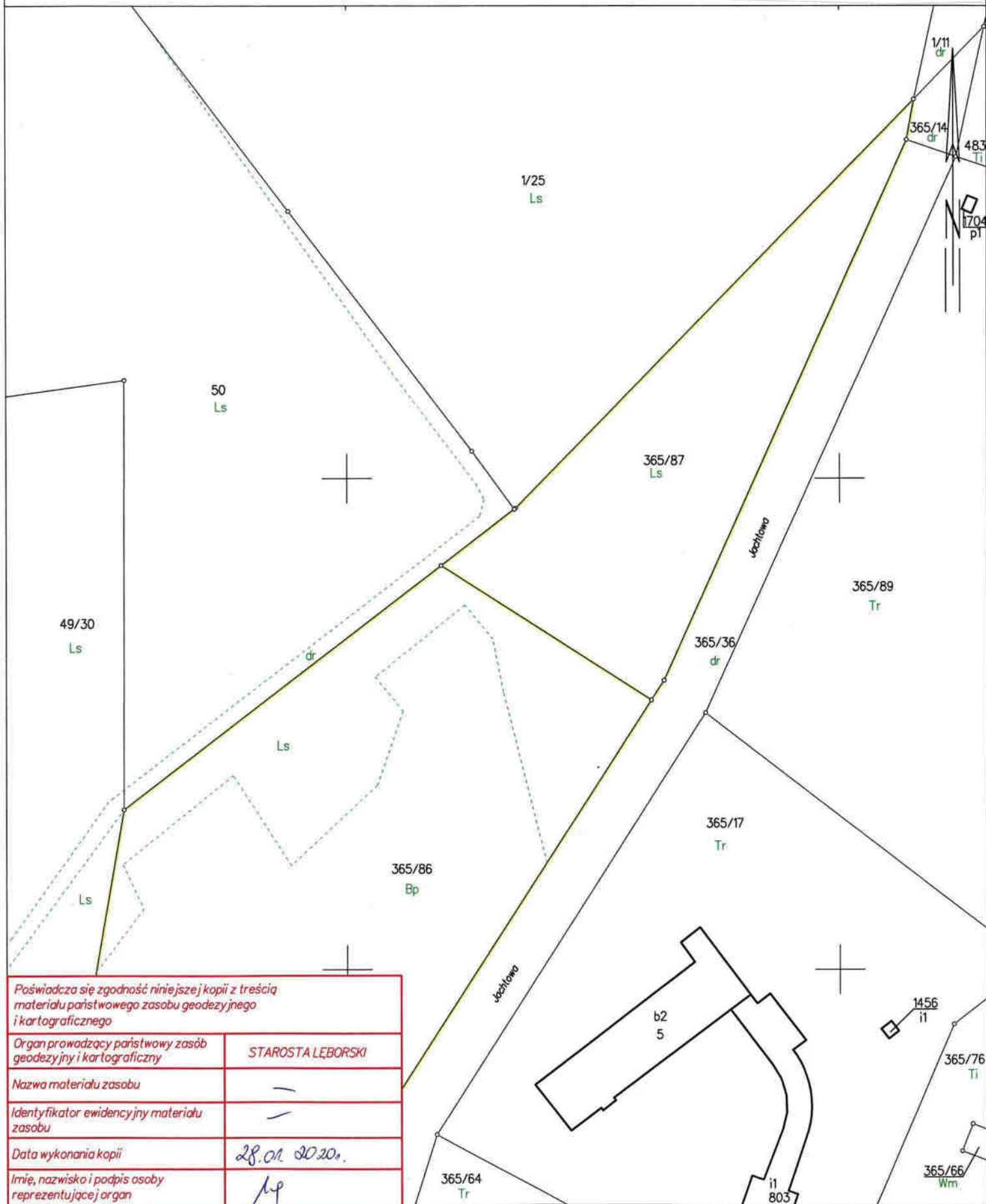


Poświadczam zgodność niniejszej kopii z treścią materiału państwowego zasobu geodezyjnego i kartograficznego	
Organ prowadzący państwowy zasób geodezyjny i kartograficzny	STAROSTA ŁĘBORSKI
Nazwa materiału zasobu	—
Identyfikator ewidencyjny materiału zasobu	—
Data wykonania kopii	21.02.2020.
Imię, nazwisko i podpis osoby reprezentującej organ	Kacina Kiz.

POWIAT LĘBORSKI
 Starostwo Powiatowe
 84-300 Łębork, ul. Czolgistów 5
 REGON 770979648
 NIP: 8411609072

MAPA EWIDENCJI GRUNTÓW
 SKALA 1:1000

Poz. 66-67



Poświadczam zgodność niniejszej kopii z treścią
 materiału państwowego zasobu geodezyjnego
 i kartograficznego

Organ prowadzący państwowy zasób
 geodezyjny i kartograficzny

STAROSTA LĘBORSKI

Nazwa materiału zasobu

—

Identyfikator ewidencyjny materiału
 zasobu

—

Data wykonania kopii

28.01.2020r.

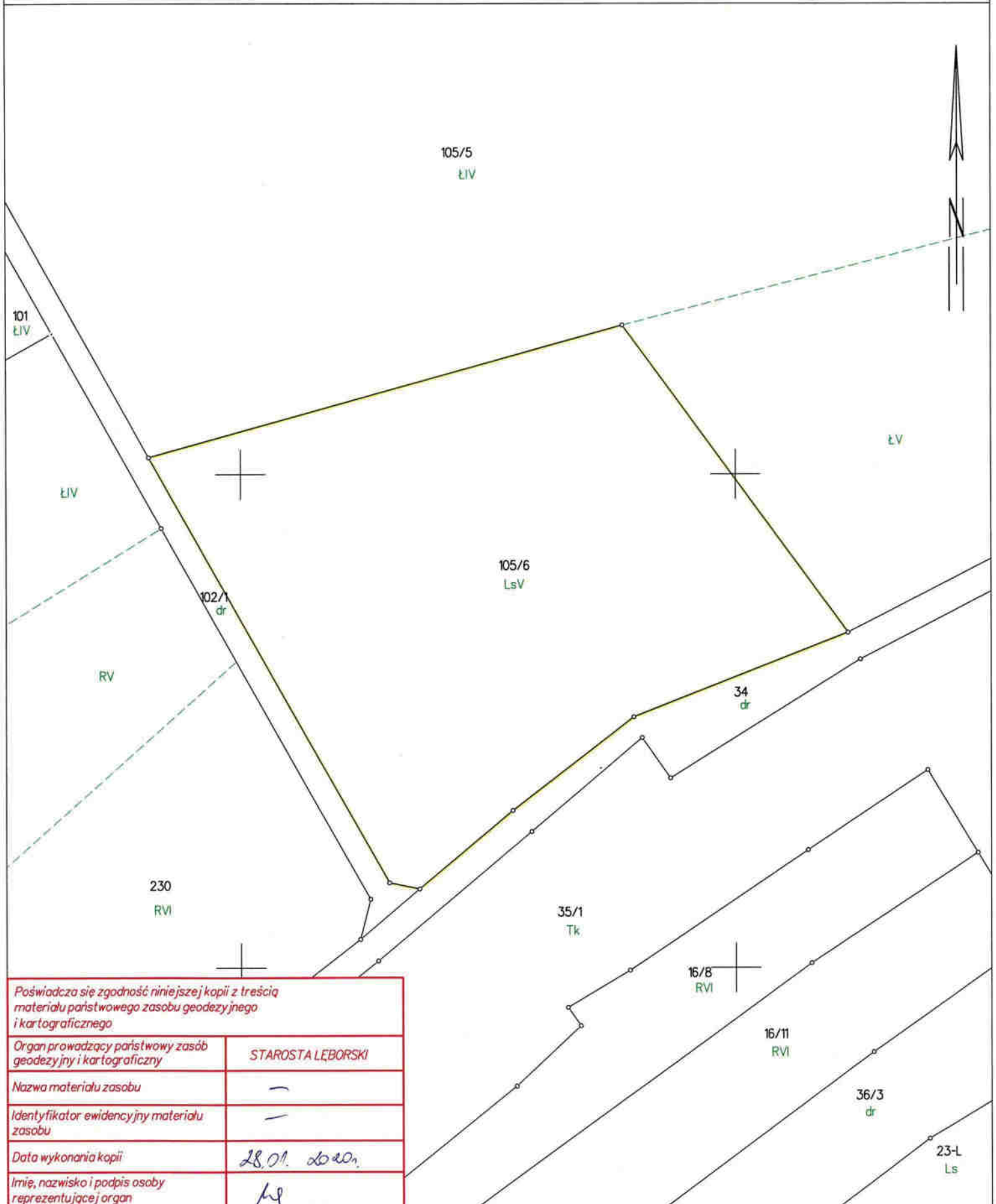
Imię, nazwisko i podpis osoby
 reprezentującej organ

MP

POWIAT LĘBORSKI
 Starostwo Powiatowe
 84-300 Lębork, ul. Czajgistów 5
 REGON 770979648
 NIP: 8411609072

MAPA EWIDENCJI GRUNTÓW

SKALA 1:1000

Poz. 68

Poświadczam zgodność niniejszej kopii z treścią
 materiału państwowego zasobu geodezyjnego
 i kartograficznego

Organ prowadzący państwowy zasób
 geodezyjny i kartograficzny

STAROSTA LĘBORSKI

Nazwa materiału zasobu

—

Identyfikator ewidencyjny materiału
 zasobu

—

Data wykonania kopii

28.01.2020r.

Imię, nazwisko i podpis osoby
 reprezentującej organ

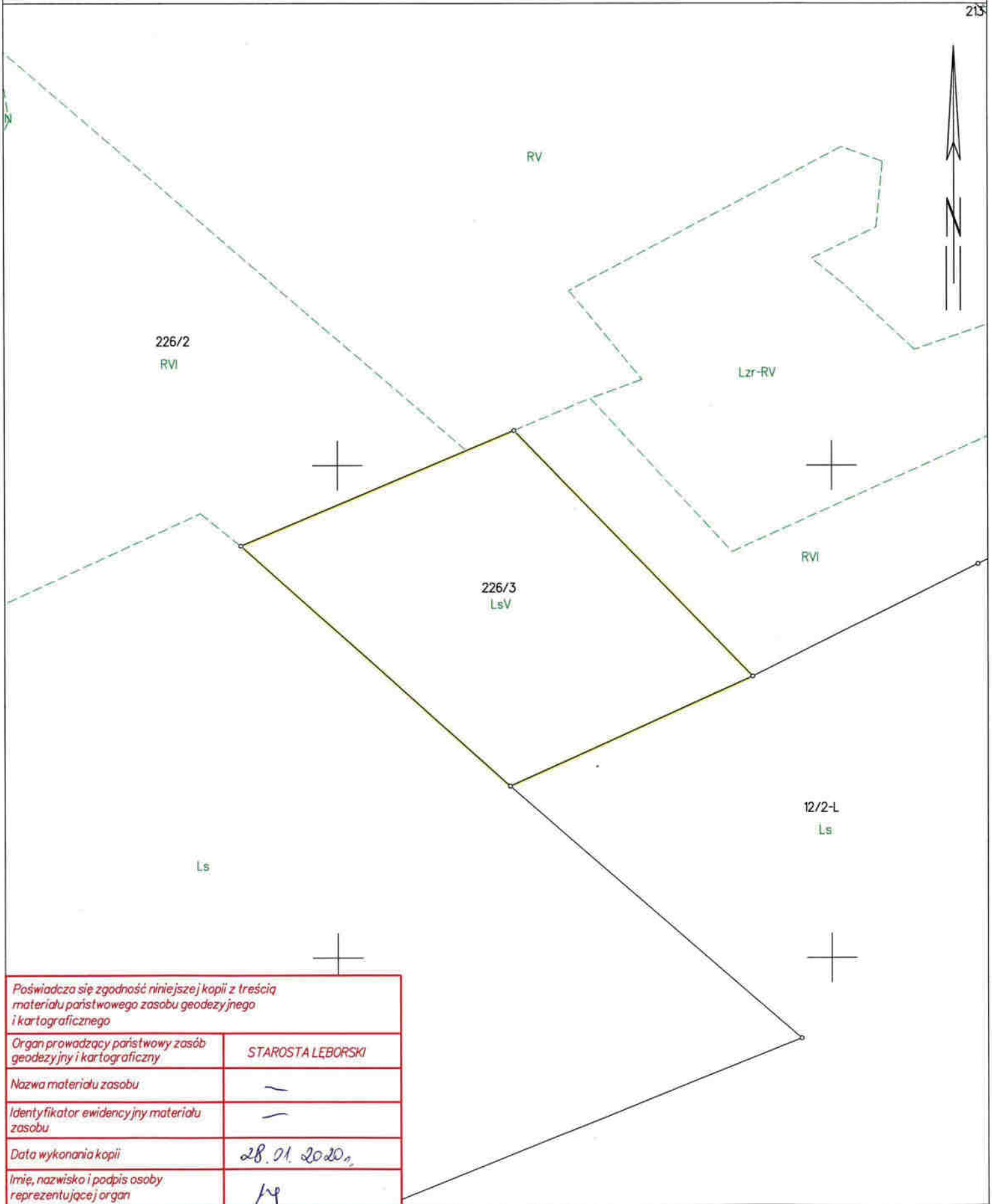
POWIAT LĘBORSKI
 Starostwo Powiatowe
 84-300 Lębork, ul. Czołgistów 5
 REGON 770979648
 NIP: 8411609072

MAPA EWIDENCJI GRUNTÓW

SKALA 1:1000

Poz. 69

215



Poświadczam zgodność niniejszej kopii z treścią
 materiału państwowego zasobu geodezyjnego
 i kartograficznego

Organ prowadzący państwowy zasób
 geodezyjny i kartograficzny

STAROSTA LĘBORSKI

Nazwa materiału zasobu

-

Identyfikator ewidencyjny materiału
 zasobu

-

Data wykonania kopii

28.01.2020r.

Imię, nazwisko i podpis osoby
 reprezentującej organ

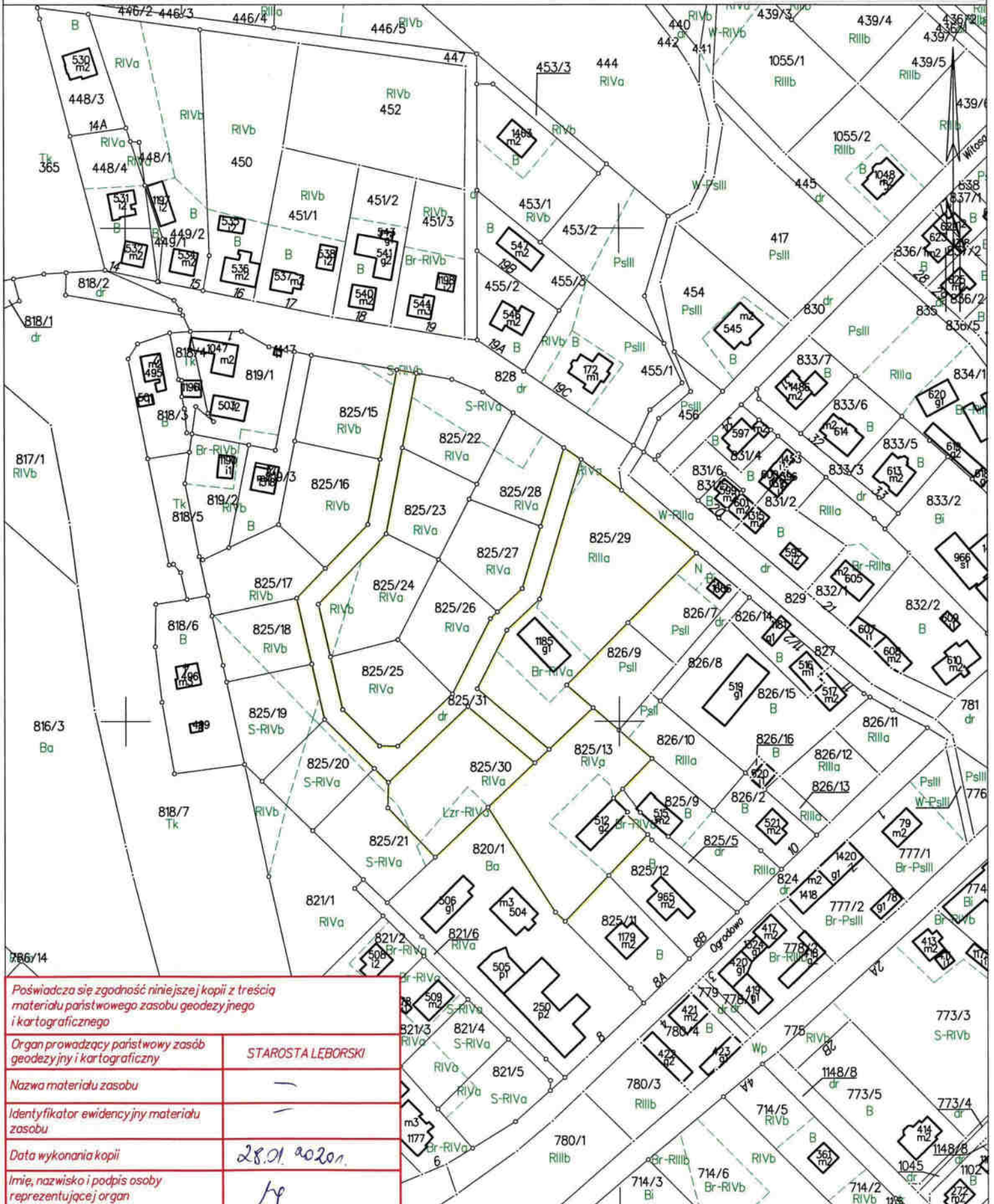
/s/

POWIAT LĘBORSKI
 Starostwo Powiatowe
 84-300 Lębork, ul. Czolgistów 5
 REGON 770979648
 NIP: 8411609072

MAPA EWIDENCJI GRUNTÓW

SKALA 1:2000

Poz. 70-73

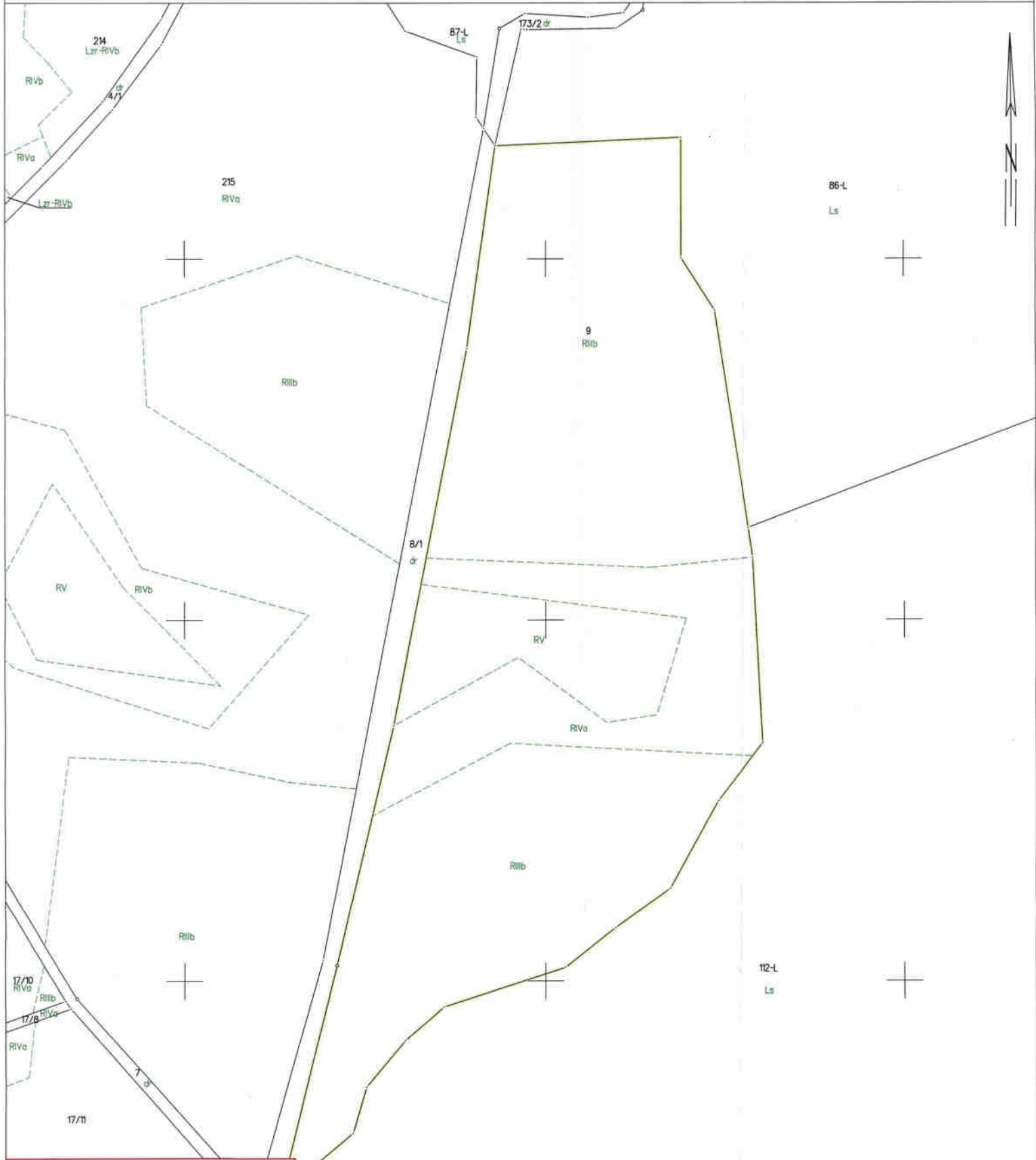


Poświadczam się zgodność niniejszej kopii z treścią materiału państwowego zasobu geodezyjnego i kartograficznego	
Organ prowadzący państwowy zasób geodezyjny i kartograficzny	STAROSTA LĘBORSKI
Nazwa materiału zasobu	—
Identyfikator ewidencyjny materiału zasobu	—
Data wykonania kopii	28.01.2020r.
Imię, nazwisko i podpis osoby reprezentującej organ	<i>[Signature]</i>

POWIAT LĘBORSKI
 Starostwo Powiatowe
 84-300 Lębork, ul. Czolgistów 5
 REGON 770979648
 NIP: 8411609072

MAPA EWIDENCJI GRUNTÓW
 SKALA 1:2000

Poz. 74



Poświadczam zgodność niniejszej kopii z treścią materiału państwowego zasobu geodezyjnego i kartograficznego	
Organ prowadzący państwowy zasób geodezyjny i kartograficzny	STAROSTA LĘBORSKI
Nazwa materiału zasobu	-
Identyfikator ewidencyjny materiału zasobu	-
Data wykonania kopii	28.07.2020
Imię, nazwisko i podpis osoby reprezentującej organ	<i>[Signature]</i>

Pałl
 13/20

POWIAT LĘBORSKI
 Starostwo Powiatowe
 84-300 Lębork, ul. Czolgistów 5
 REGON 770979648
 NIP: 841609072

MAPA EWIDENCJI GRUNTÓW

SKALA 1:500

Poz. 83

Poświadczam zgodność niniejszej kopii z treścią
 materiału państwowego zasobu geodezyjnego
 i kartograficznego

Organ prowadzący państwowy zasób
 geodezyjny i kartograficzny

STAROSTA LĘBORSKI

Nazwa materiału zasobu

Identyfikator ewidencyjny materiału
 zasobu

Data wykonania kopii

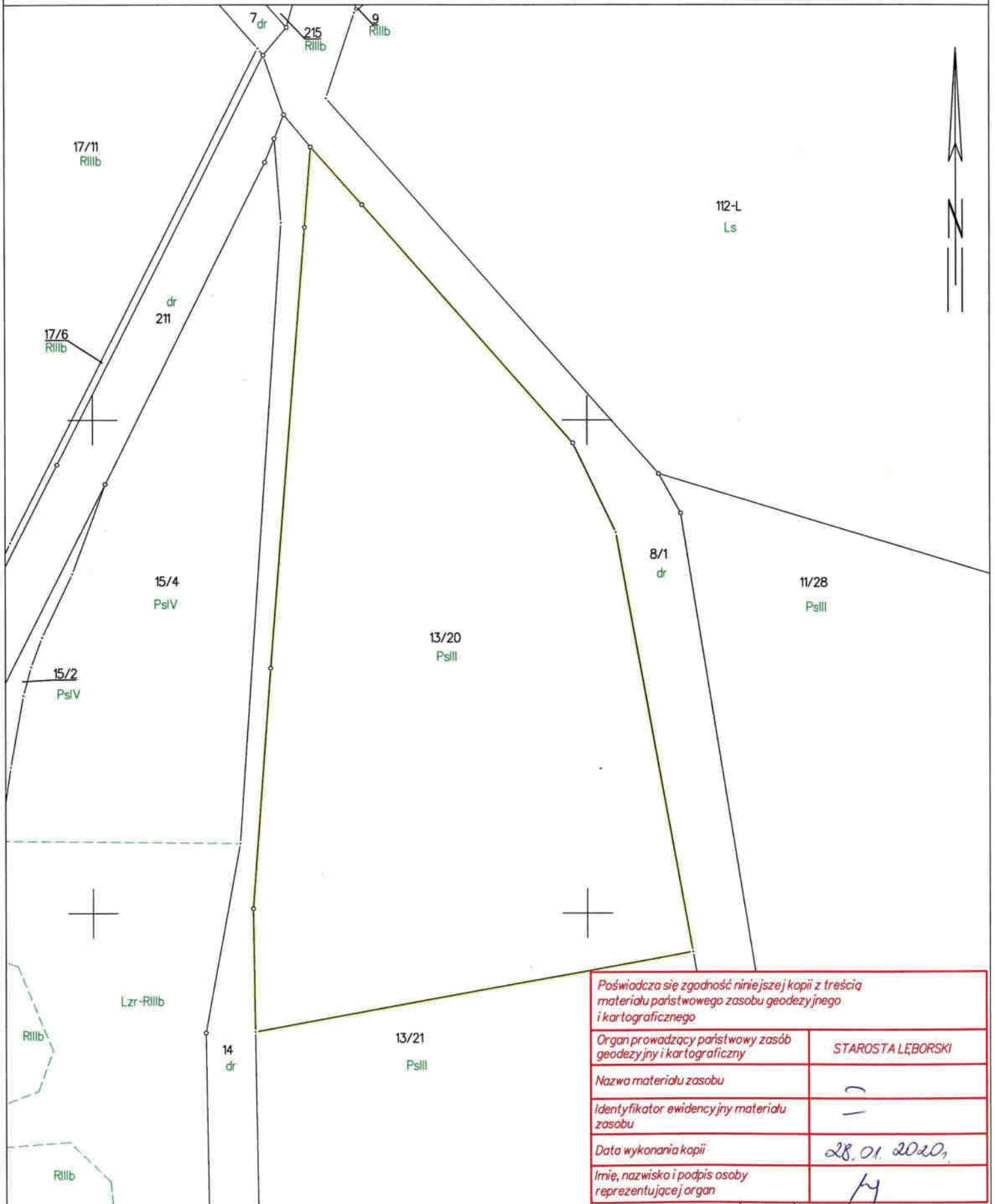
28.11.2020,

Imię, nazwisko i podpis osoby
 reprezentującej organ

POWIAT LĘBORSKI
 Starostwo Powiatowe
 84-300 Lębork, ul. Czołgistów 5
 REGON 770979648
 NIP: 8411609072

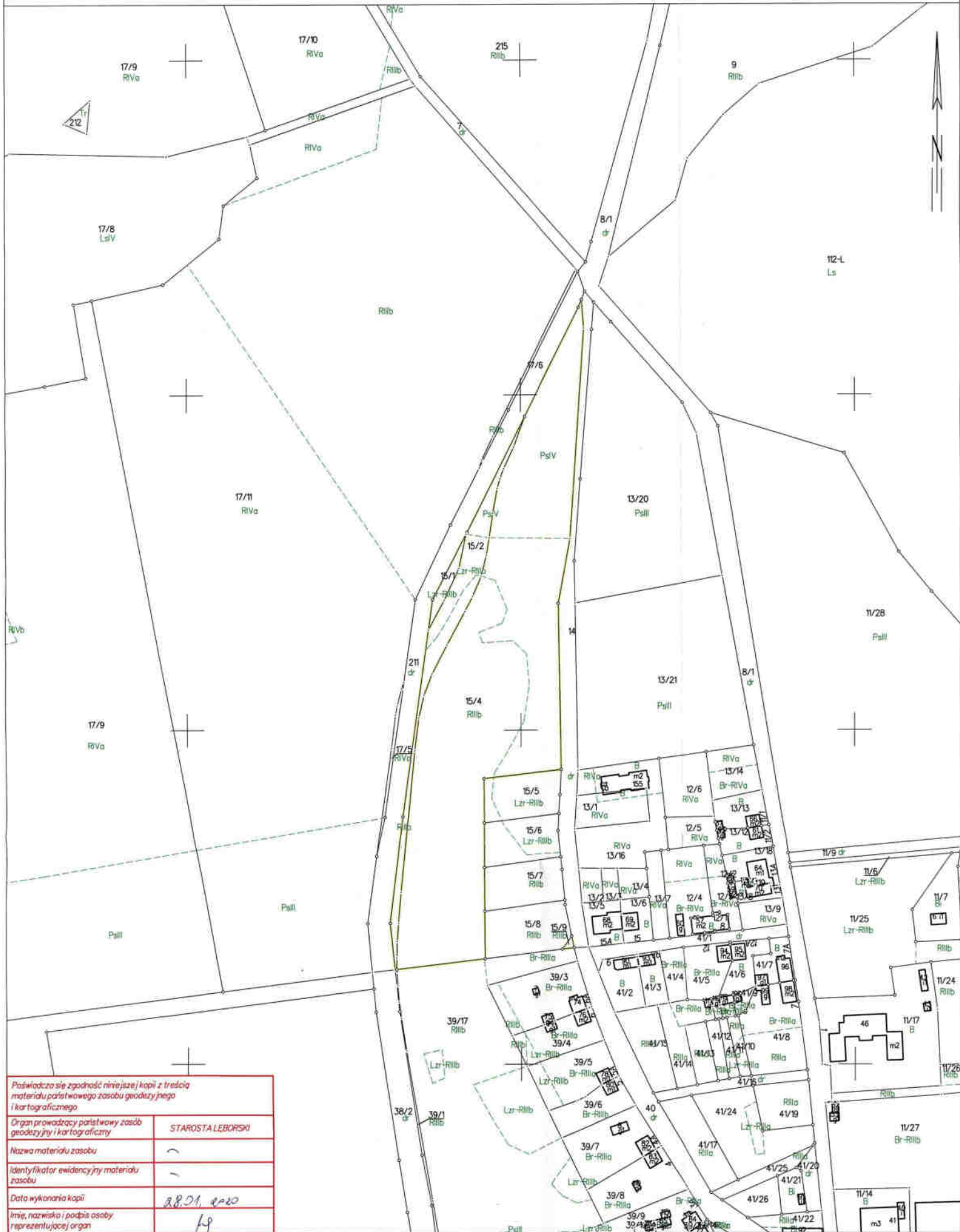
MAPA EWIDENCJI GRUNTÓW

SKALA 1:1000

Poz. 84-85

MAPA EWIDENCJI GRUNTÓW
 SKALA 1:2000

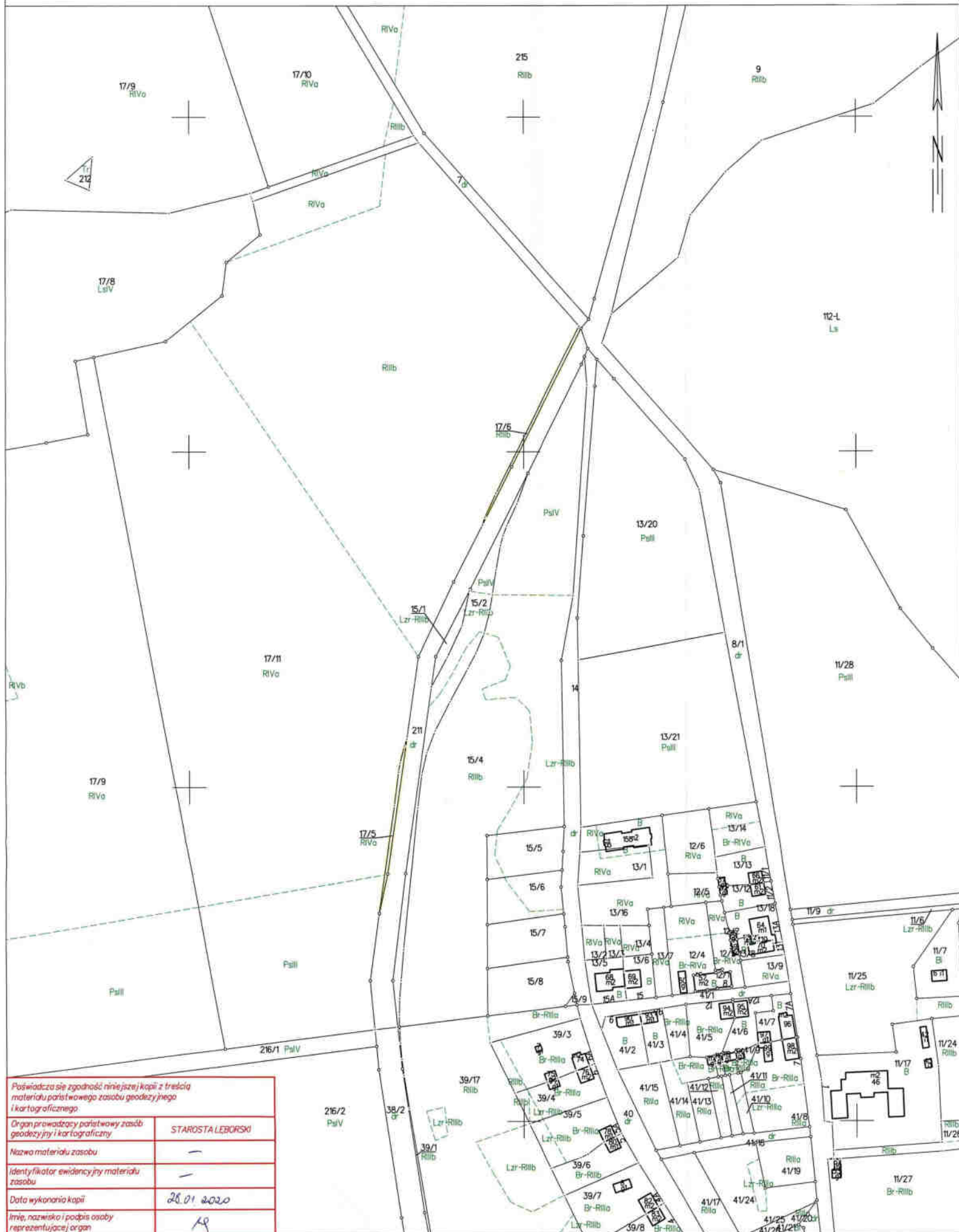
Poz. 86-89



Poświadczam zgodność niniejszej kopii z treścią materiału państwowego zasobu geodezyjnego i kartograficznego.	
Organ prowadzący państwowy zasób geodezyjny i kartograficzny	STAROSTA LĘBORSKI
Nazwa materiału zasobu	-
Identyfikator ewidencyjny materiału zasobu	-
Data wykonania kopii	28.01.2020
Imię, nazwisko i podpis osoby reprezentującej organ	[Signature]

MAPA EWIDENCJI GRUNTÓW
 SKALA 1:2000

Poz. 90-91



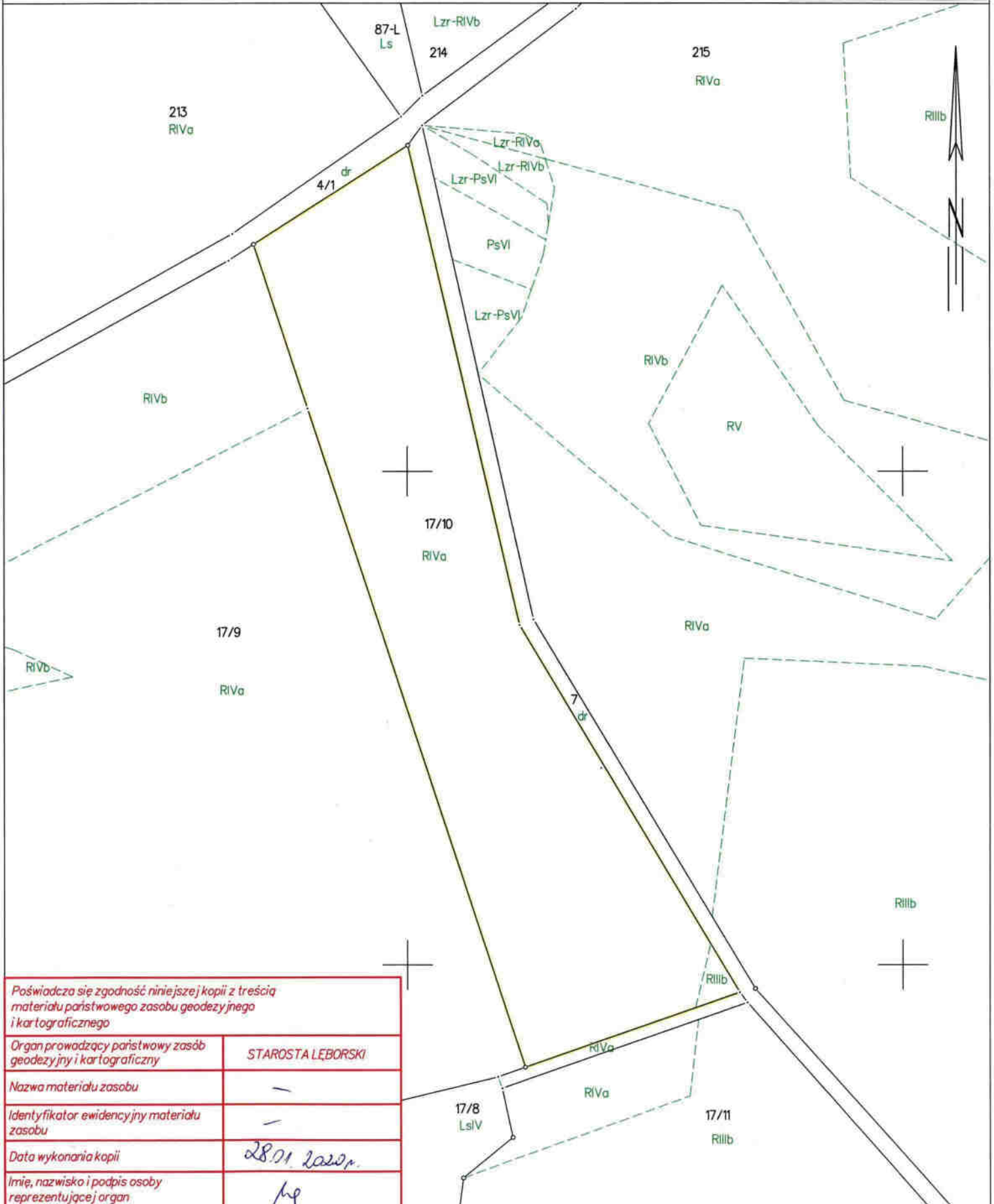
Poświadczam zgodność niniejszej kopii z treścią materiału państwowego zasobu geodezyjnego i kartograficznego.	
Organ prowadzący państwowy zasób geodezyjny i kartograficzny	STAROSTA LĘBORSKI
Nazwa materiału zasobu	—
Identyfikator ewidencyjny materiału zasobu	—
Data wykonania kopii	26.01.2020
Imię, nazwisko i podpis osoby reprezentującej organ	AR

POWIAT LĘBORSKI
 Starostwo Powiatowe
 84-300 Lębork, ul. Czołgistów 5
 REGON 770979648
 NIP: 8411609072

MAPA EWIDENCJI GRUNTÓW

SKALA 1:2000

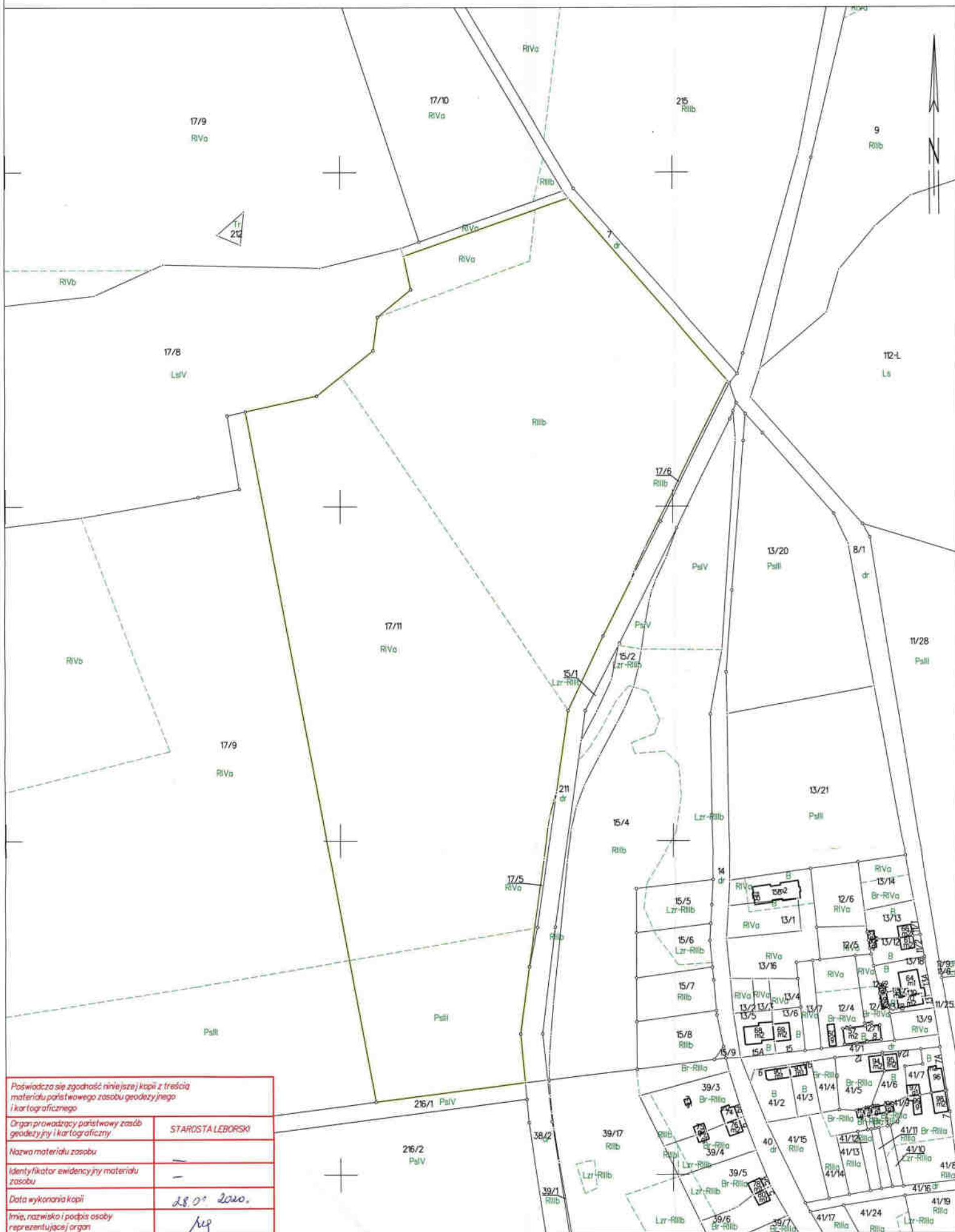
Poz. 92



Poświadczą się zgodność niniejszej kopii z treścią materiału państwowego zasobu geodezyjnego i kartograficznego	
Organ prowadzący państwowy zasób geodezyjny i kartograficzny	STAROSTA LĘBORSKI
Nazwa materiału zasobu	-
Identyfikator ewidencyjny materiału zasobu	-
Data wykonania kopii	28.01.2020r.
Imię, nazwisko i podpis osoby reprezentującej organ	<i>[Signature]</i>

MAPA EWIDENCJI GRUNTÓW
 SKALA 1:2000

Poz. 93

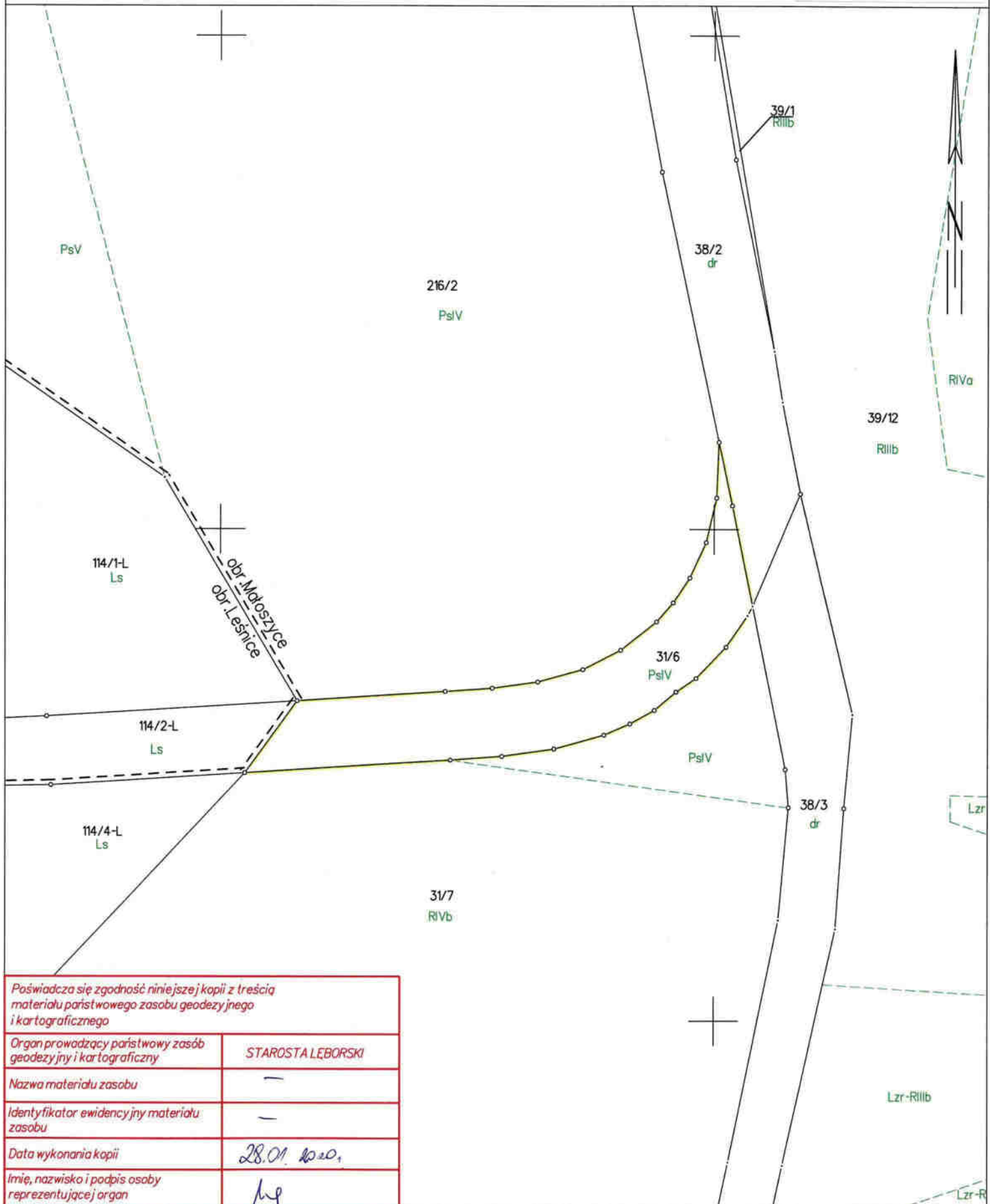


Poświadczam zgodność niniejszej kopii z treścią materiału państwowego zasobu geodezyjnego i kartograficznego	
Organ prowadzący państwowy zasób geodezyjny i kartograficzny	STAROSTA LĘBORSKI
Nazwa materiału zasobu	-
Identyfikator ewidencyjny materiału zasobu	-
Data wykonania kopii	28.02.2020.
Imię, nazwisko i podpis osoby reprezentującej organ	[Podpis]

POWIAT LĘBORSKI
 Starostwo Powiatowe
 84-300 Lębork, ul. Czołgistów 5
 REGON 770979648
 NIP: 8411609072

MAPA EWIDENCJI GRUNTÓW

SKALA 1:1000

Poz. 94

Poświadczam zgodność niniejszej kopii z treścią
 materiału państwowego zasobu geodezyjnego
 i kartograficznego

Organ prowadzący państwowy zasób
 geodezyjny i kartograficzny

STAROSTA LĘBORSKI

Nazwa materiału zasobu

-

Identyfikator ewidencyjny materiału
 zasobu

-

Data wykonania kopii

28.01.2020

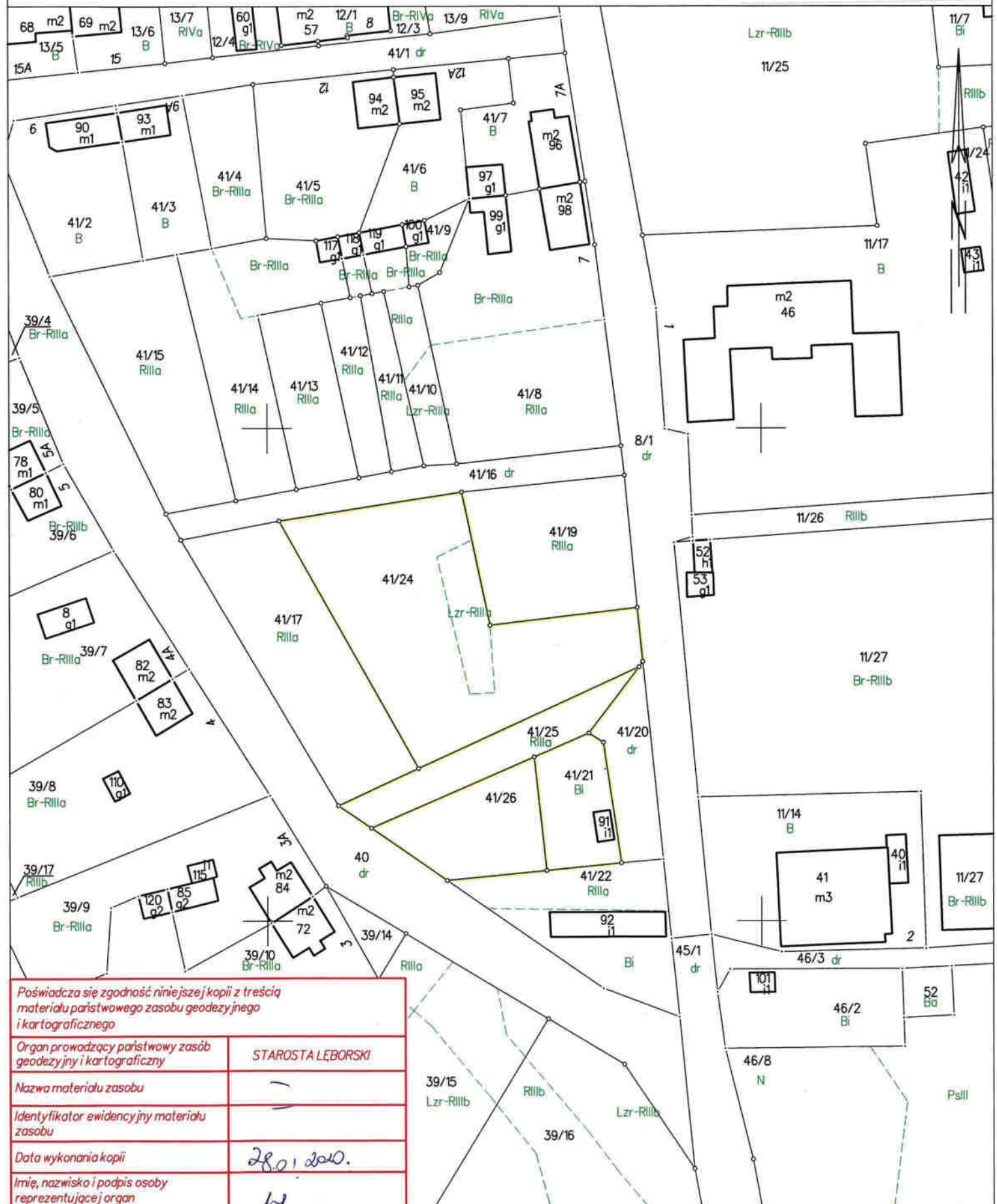
Imię, nazwisko i podpis osoby
 reprezentującej organ

POWIAT LĘBORSKI
 Starostwo Powiatowe
 84-300 Lębork, ul. Czolgistów 5
 REGON 770979648
 NIP: 8411609072

MAPA EWIDENCJI GRUNTÓW

SKALA 1:1000

Poz. 100-103



Poświadczam zgodność niniejszej kopii z treścią materiału państwowego zasobu geodezyjnego i kartograficznego

Organ prowadzący państwowy zasób geodezyjny i kartograficzny	STAROSTA LĘBORSKI
Nazwa materiału zasobu	-
Identyfikator ewidencyjny materiału zasobu	-
Data wykonania kopii	28.01.2020.
Imię, nazwisko i podpis osoby reprezentującej organ	M

STAROSTA LĘBORSKI

POWIAT LĘBORSKI
Starostwo Powiatowe
84-300 Lębork, ul. Czajkowskiego 5
REGON 770979648
NIP: 641608072

Województwo: pomorskie
Powiat: lęborski
Jednostka ewidencyjna: 220804_2, Nowa Wieś Lęborska
Obręb: 0013, Małoszyce
Działka: 46/8

MAPA EWIDENCJI GRUNTÓW
SKALA 1:2000

Poz. 104

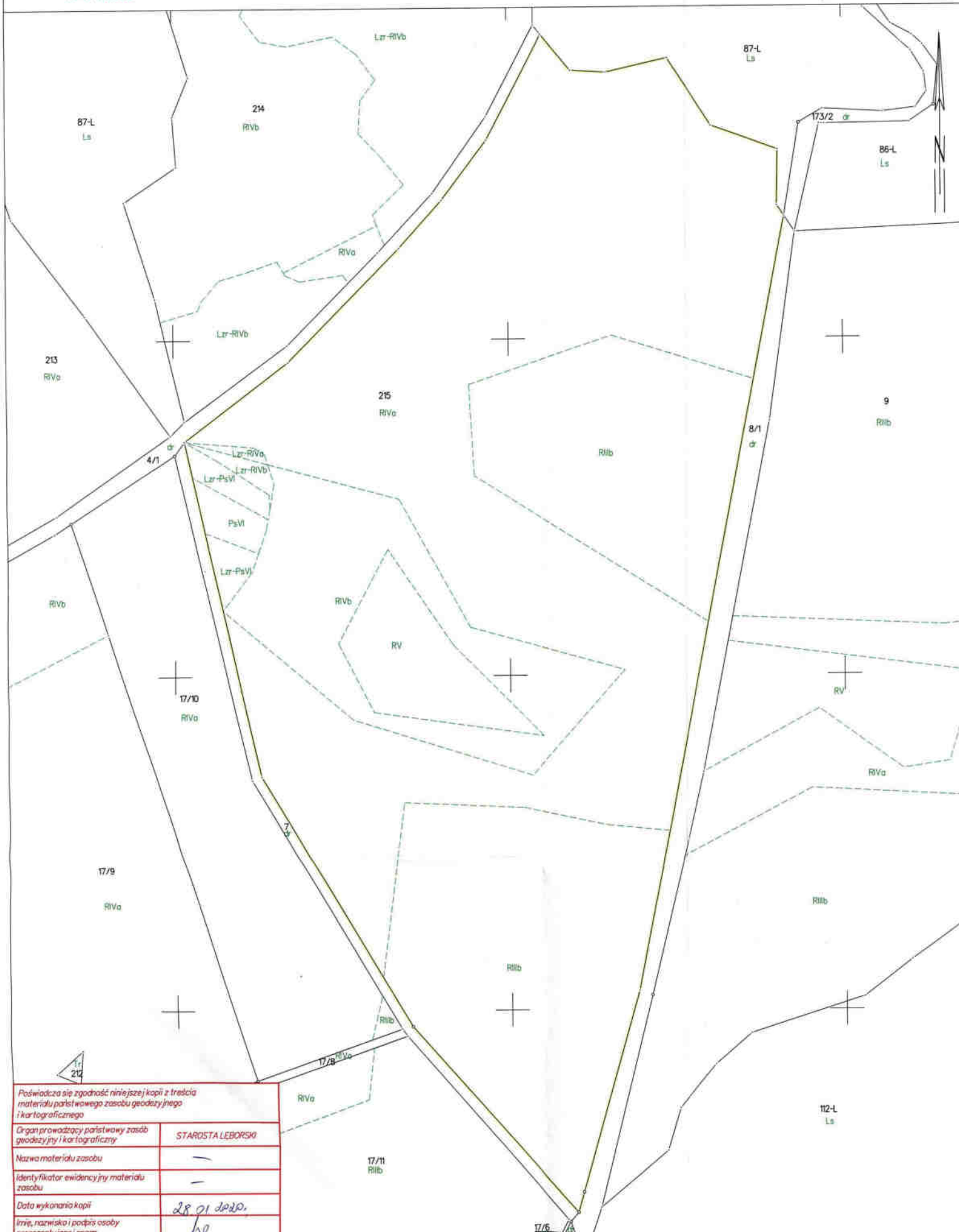


Podlegałca wle zgodności z art. 10 § 1 pkt 1 i 2 ustawy z dnia 17.04.2004 r. o geodezji i kartografii	
Organ prowadzący parafialny zespół geodezyjny i kartograficzny	STAROSTA LĘBORSKI
Nazwa materiału zasobu	-
Identyfikator ewidencyjny materiału zasobu	-
Data wykonania kopii	28.01.2020
Imię, nazwisko i podpis osoby reprezentującej organ	H

POWIAT LĘBORSKI
 Starostwo Powiatowe
 84-300 Lębork, ul. Czołgistów 5
 REGON 770979648
 NP-841609072

MAPA EWIDENCJI GRUNTÓW
 SKALA 1:2000

Poz. 105



Poświadczam zgodność niniejszej kopii z treścią materiału państwowego zasobu geodezyjnego i kartograficznego	
Organ prowadzący państwowy zasób geodezyjny i kartograficzny	STAROSTA LĘBORSKI
Nazwa materiału zasobu	-
Identyfikator ewidencyjny materiału zasobu	-
Data wykonania kopii	28.01.2020.
Imię, nazwisko i podpis osoby reprezentującej organ	<i>[Signature]</i>